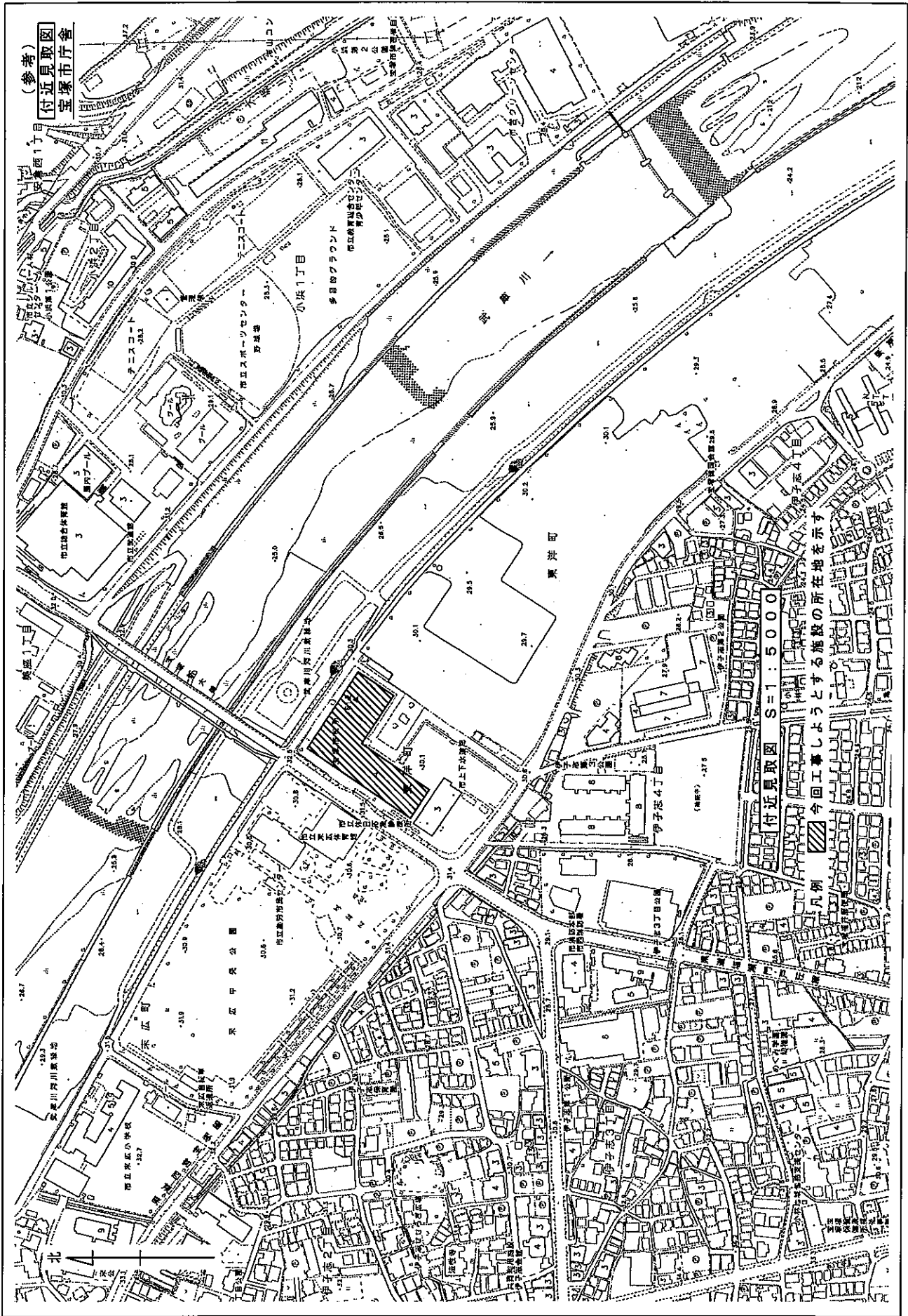


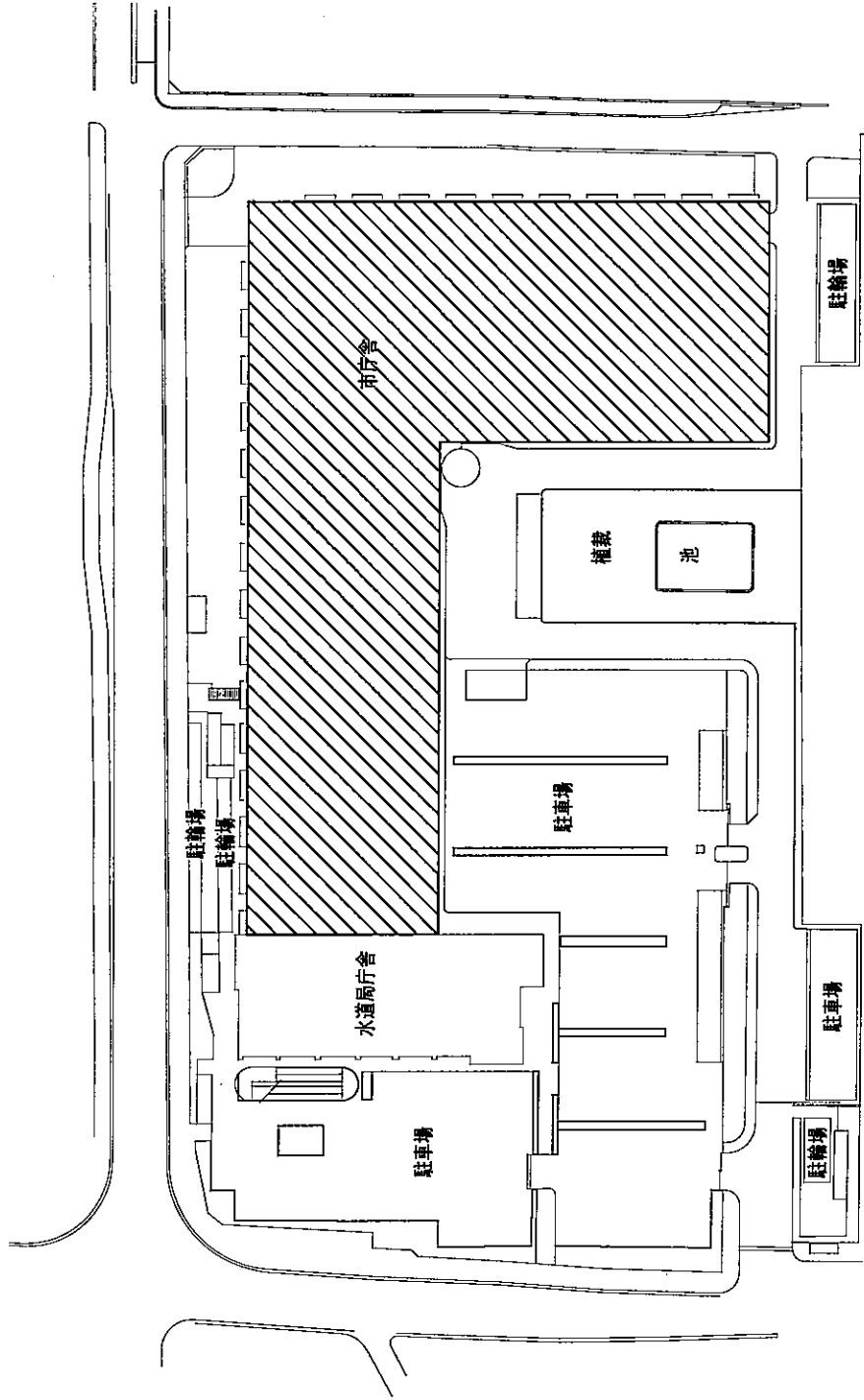
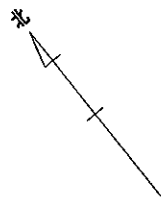
(参考)  
付近見取図  
宝塚市庁舎




付近見取図 S=1:5000  
今回事業しようとする施設の所在地を示す

凡例

(参考)  
配置図  
宝塚市庁舎



凡例  今回工事しようとする施設を示す 配置図 S=1:1200