

標識設置届

令和 年 月 日

(あて先) 宝塚市長

開発事業者

住所 川西市栄根1丁目5番24号

株式会社 エー・ワイ不動産

氏名 代表取締役 山本 昭久

(連絡先) 郵便番号 666-0021

住所 川西市栄根2丁目20番1号 202

本田建築工房一級建築士事務所

氏名 一級建築士 本田 実

電話 072 (759) 5665


FAX 072 (759) 6495

e-mail honda_minoru@nifty.com

宝塚市開発事業における協働のまちづくりの推進に関する条例第11条第2項の規定により、標識を設置したので届け出ます。

| | |
|-----------|------------------|
| 開発構想届受付番号 | 第 6-1 号 |
| 開発構想の名称 | 宝塚市山本中2丁目宅地造成工事 |
| 開発事業区域の位置 | 宝塚市 宝塚市山本中2丁目74番 |
| 標識の設置日 | 令和 6 年 4 月 1 日 |
| 設置した標識の数 | 1 箇所 |

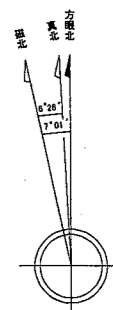
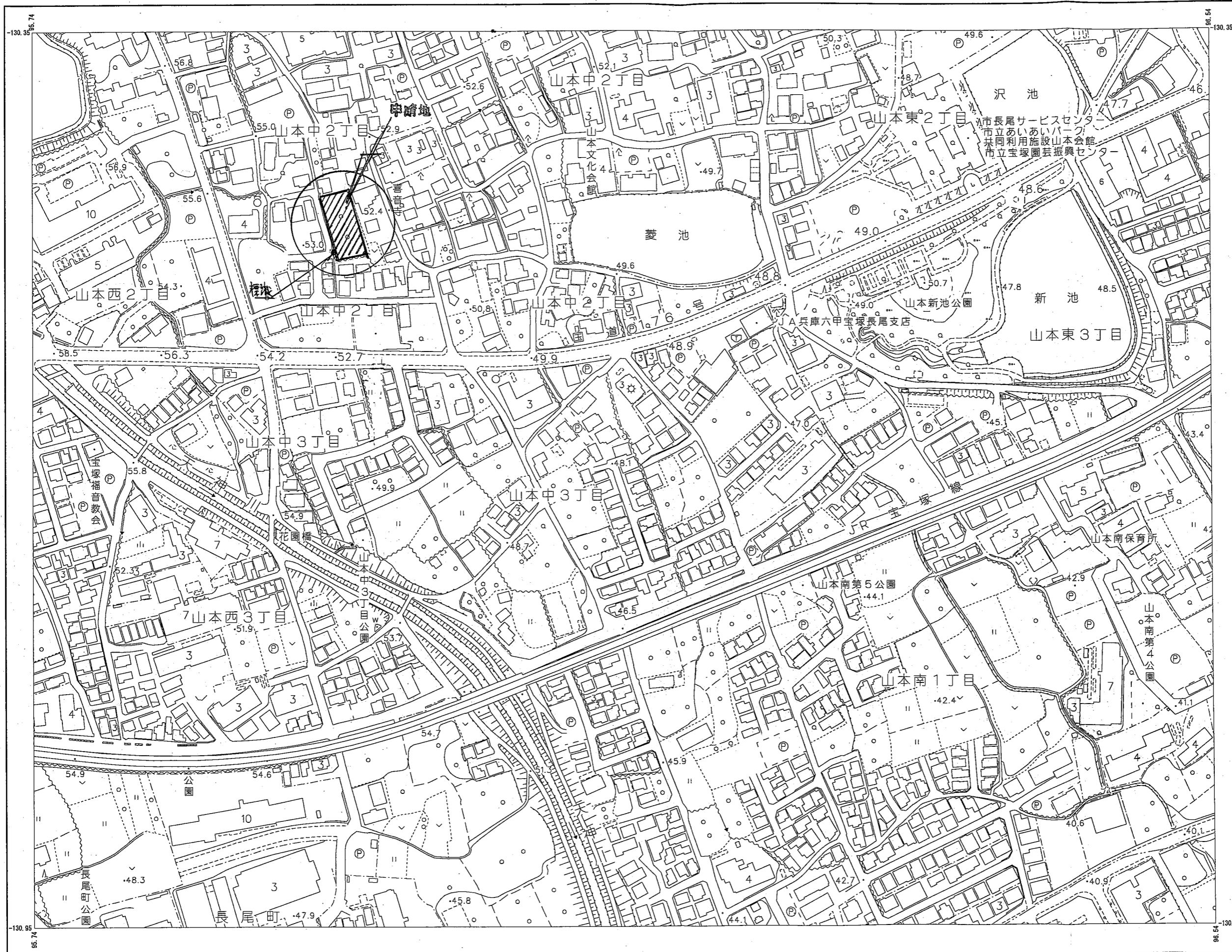
※受付処理欄

| | |
|-------|---|
| 受付年月日 |  |
| 年 月 日 | |
| 受付番号 | |
| 第 号 | |

- (注意) 1 開発事業者の住所及び氏名は、法人にあつては主たる事務所の所在地、名称及び代表者の氏名を記入してください。
 2 ※印の欄は、記入しないでください。
 3 標識の設置箇所及び記載内容が判る写真を添付してください。

宝塚市都市計画図 (白地図)

1:2,500



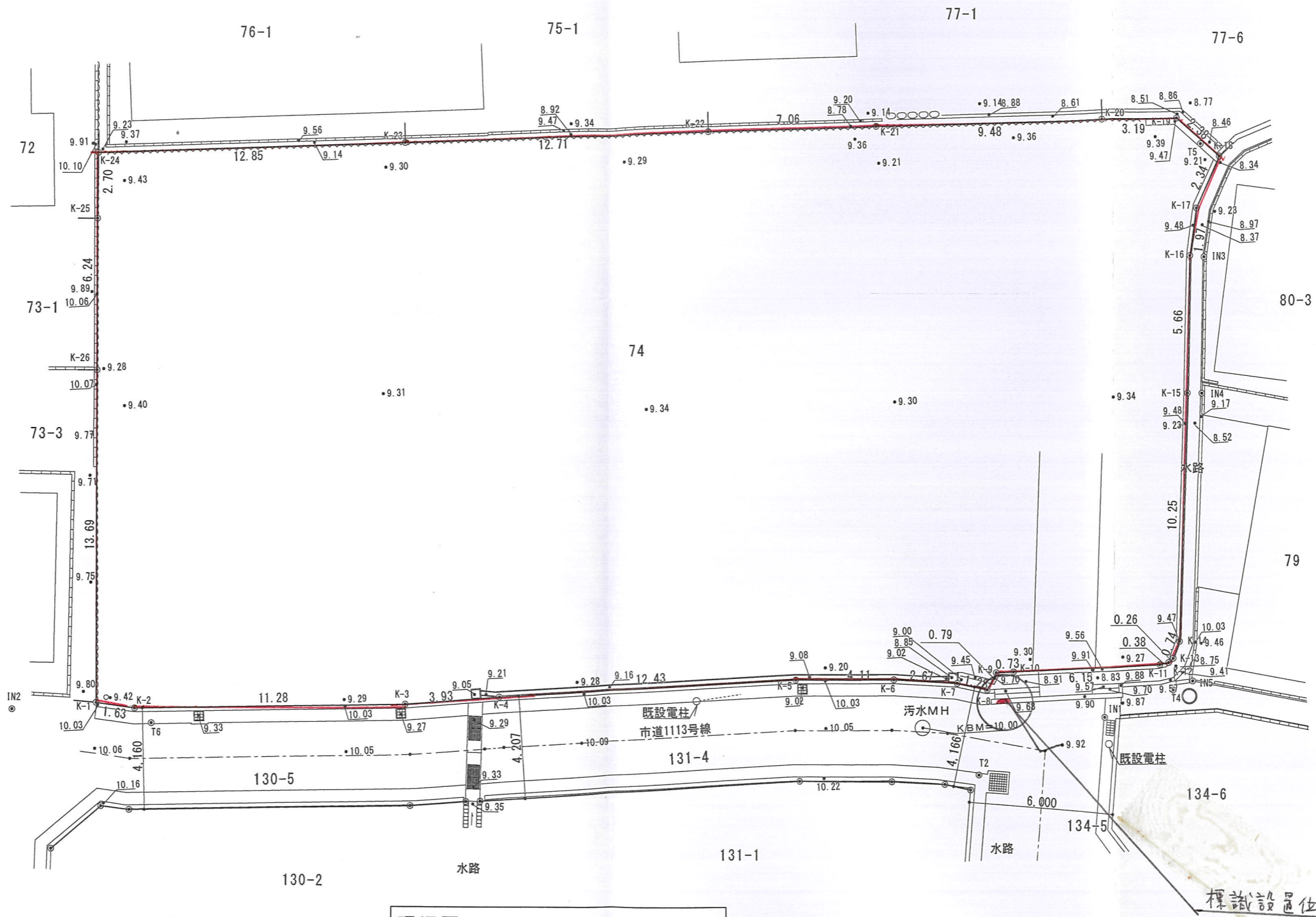
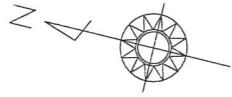
上図は単に方眼北、真北、磁北相互の関係を
表し角度の数値とは必ずしも一致しない。
又この値は国土地理院(2010年度)の資料に
よるものである。

宝塚市都市計画課

出図年月日：平成29年3月27日 13時21分21秒



行政区画は、確定測量したのではなく、権利関係の確認はできません。

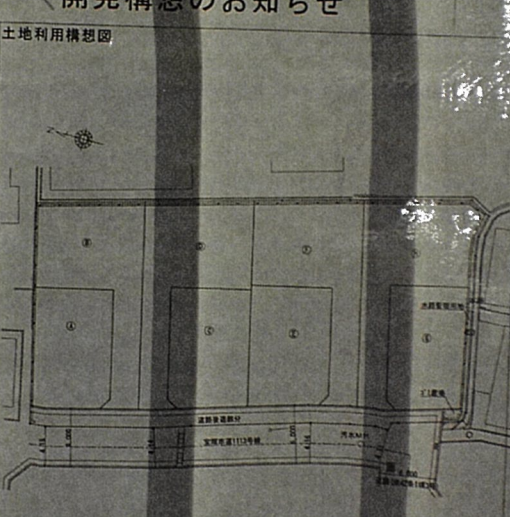


現況図 1/200

一級建築士 大臣一第188116号 本田 実

| | | | | | |
|----------------|-----------------------|--------------|-----------------|-----|---|
| 本田建築工房一級建築士事務所 | 件名 宝塚市山本中2丁目宅地造成工事 | 設計番号 | 作成者 | 検 図 | 1 |
| | 図面名 現況図 | 縮 尺 1/200 | 日 付 06/04/01 | | |
| | | | | | |
| | | | | | |

開発構想のお知らせ

| | | |
|---|--|----------------------|
| 開発構想の名称 宝塚市山本中2丁目宅地造成工事 | 土地利用構想図  | 説明の方法 備前説明 |
| 開発事業区域の位置 宝塚市山本中2丁目74番 | | |
| 開発事業区域の面積 1047.93 m ² | | |
| 予定される建築物 用途：専用住宅 住戸数：8戸 階数：地上 2階 / 地下 0階 高さ：9.90 m | | |
| 完成工事の有無 有 | | |
| 着工予定時期 令和 6年 8月 20日 | | |
| 標識設置届提出日 令和 6年 4月 1日 | | |
| 特定開発事業計画報告書提出日 令和 6年 月 日 | | |
| 開発協定締結日 令和 6年 月 日 | | |

この標識は、宝塚市開発事業における協働のまちづくりの推進に関する条例第11条第1項の規定に基づき設置したものです。

開発事業者：株式会社 エー・ワイ不動産

連絡先：本田建築工房一級建築士事務所 一級建築士 本田 実 電話：072 (759) 5665

