

# 官民有地境界協定図面

所在：宝塚市 道路町 1 番 1

現況平面図 縮尺：1 / ■■■■

宝塚市 道路町1番1 地先に当る  
市道1001号線 と鉄腕 垂斗夢 所有地  
市有里道敷  
との官民境界は本図朱線により協定する。

令和3年5月1日

道路管理者  
宝塚市  
宝塚市長

森 臨太郎

※水路がある場合のみ

水路管理者  
宝塚市上下水道事業管理者 藤本 宜則

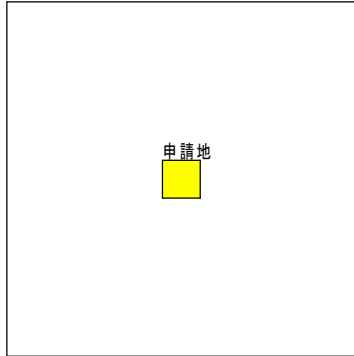
## <全体>

- 1 官民境界明示 … 標題は「官民有地境界協定図面」
- 2 管理区域界明示 … 標題は「道路区域界確認図面」
- 3 両方ある場合は、上下に併記
- 4 行政区界明示 … 標題は「行政界協定確認図面」(他市と調整するため要協議)

## <平面図>

- 1 官有地の隣接地番、対側地番を図面内に表示する。
- 2 官民境界線は「実線・朱色」、管理区域線は「破線・朱色」とする。
- 3 申請地を赤字表記する。
- 4 「官民境界線以外の辺長も記載」「小数点以下2桁表示、切捨て」すること。
- 5 世界測地系 → 引照点距離「図示不要」。場所の表示は必要。
- 6 任意座標系 → 引照点距離「図示必要」。距離は下3桁表示(4位切捨)。
- 7 測点については「境界標の場所」「種類」「新設、既設」を明記すること。
- 8 既明示のポイントは「測点から引出線、協定日+協定済」と標記すること。

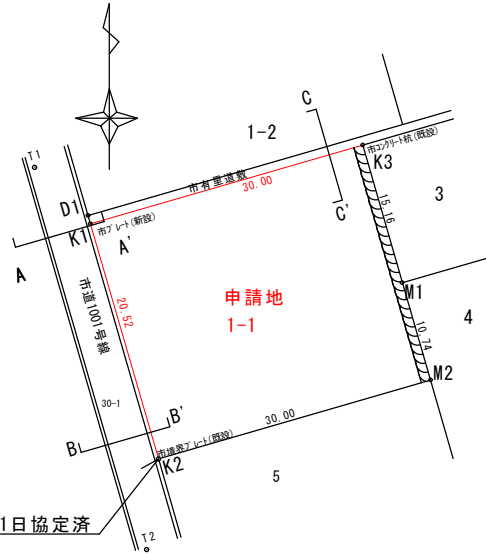
## 位置図



## <位置図>

- 1 住宅地図などを利用
- 2 「申請地を黄色着色」すること

令和2年4月1日協定済



## <市 押印欄>

- 1 押印欄については、「上記文言を記載」若しくは「スペースを確保」すること  
スペース確保の場合は、「縦10cm×横15cm」を確保すること
- 2 関係機関(下水道課等)がある場合「1機関につき+縦5cm」確保すること
- 3 管理区域界がある場合  
(A)協定日の上に文言追加「市道■■■号線の管理区域界は、本図朱線(破)のとおり、確認する。」  
(B)空欄の場合は「+縦5cm」確保すること


## <座標リスト>

- 1 座標の種類を記載すること
  - 2 新設、既設を明記すること
- 【例】「市境界プレート(新設)」  
「市コンクリート杭(既設)」

座標リスト (世界測地系)			
測点名	標識の種類	X座標	Y座標
K1	市境界プレート(新設)	00000.000	00000.000
K2	市境界プレート(既設)	00000.000	00000.000
K3	市コンクリート杭(既設)	00000.000	00000.000
	+		
T1	【引照点】金属鉄	00000.000	00000.000
T2	【引照点】金属鉄	00000.000	00000.000

座標リスト (世界測地系)			
測点名	標識の種類	X座標	Y座標
2XXX	補助点	00000.000	00000.000
2000-No.XI	2級基準点	00000.000	00000.000

## 公図 (合成図)

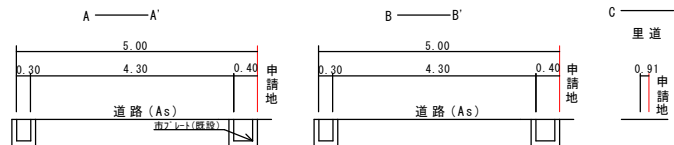


## <公図>

- 1 「法務局の公図を転写」すること
- 2 日付は「申請書添付の公図と同日」
- 3 合成図の場合も同様。
- 4 「着色しない」こと
- 5 「押印」すること

## 横断面図

縮尺：1 / 100



## <横断面図>

- 1 官民境界線(実線)、管理区域線(破線)を朱色着色
- 2 境界標がある場合は、標識の箇所、種類、新設 or 既設を明記
- 3 各寸法及び全幅の寸法を「下2桁表示(以下切捨)」

## <その他(提出部数など)>

- 1 図面の提出部数は、2部+関係機関の部数。(例)下水道課が関係機関の場合 2部+1部=計3部提出すること。
- 2 写真①「各路線の見通し写真」写真②「各境界点の写真」を 道路管理課+各関係機関の部数分提出すること。  
筆界確認のコピーなども、同様に関係機関分の部数を追加提出すること。

本図面に表示された官民有地境界線に同意します。		
地番	土地所有者(住所・氏名)	実印
申請地 1番1号	住所	
	氏名	
隣接地 3番	住所	
	氏名	
里道 対側地 1番2号	住所	
	氏名	

## <申請者、関係者 押印欄>

- 1 図面上への押印は「実印のみ」。申請地、隣接地とも同じ。
- 2 「筆界確認書のコピーを添付」する場合「図面上への押印は不要」。また、筆界確認書については「認印可」。
- 3 里道や水路があり、幅員狭小の場合は「対側地同意が必要」。  
※対側地同意の必要有無については、担当課と要協議

所在	宝塚市 ■■ 地内
図面名	官民有地境界協定図面
縮尺	1/■■■■
日付	令和■■年■■月■■日 測量 令和■■年■■月■■日 作成
作成者	宝塚市■■■町■■番■■号 ■■■■調査事務所 土地家屋調査士 ■■■■ 登録番号 ■■■■■■ Tel. ■■■■■■