

標識設置届

平成27年3月3日

(あて先) 宝塚市長

開発事業者

住所 尼崎市上坂部3丁目3番1号

高田建設 株式会社

氏名 代表取締役 高田 佳宏

(連絡先) 郵便番号 665-0034

住所 宝塚市小林4丁目7番69号

榊矢野工務設計事務所

氏名 矢野 恒男

電話 0797 ( 71 ) 6054

FAX 0797 ( 72 ) 4254

e-mail



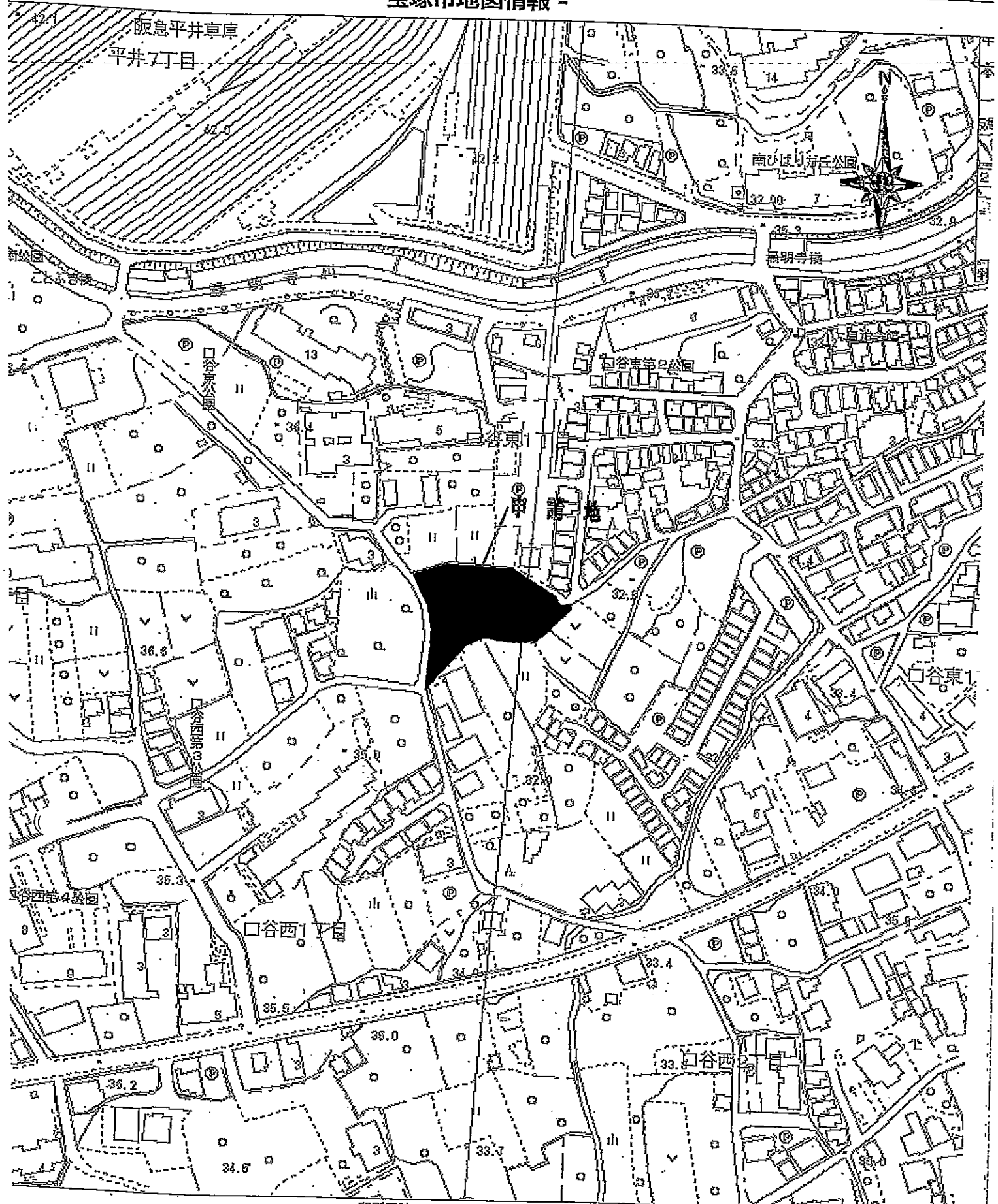
宝塚市開発事業における協働のまちづくりの推進に関する条例第11条第2項の規定により、標識を設置したので届け出ます。

開発構想届受付番号	第 26-0106 号
開発構想の名称	宝塚市口谷東1丁目分譲計画
開発事業区域の位置	宝塚市 口谷東1丁目 51, 52
標識の設置日	平成27年 3月 3日
設置した標識の数	2 箇所

※受付処理欄	
受付年月日	
年月日	
受付番号	
第 号	

- (注意)
- 署名することにより、氏名の記入及び押印に代えることができます。
  - 開発事業者の住所及び氏名は、法人にあつては主たる事務所の所在地、名称及び代表者の氏名を記入してください。
  - ※印の欄は、記入しないでください。
  - 標識の設置箇所及び記載内容が判る写真(遠景写真と近影写真)を添付してください。
  - 標識設置届及び写真は、2部提出してください。

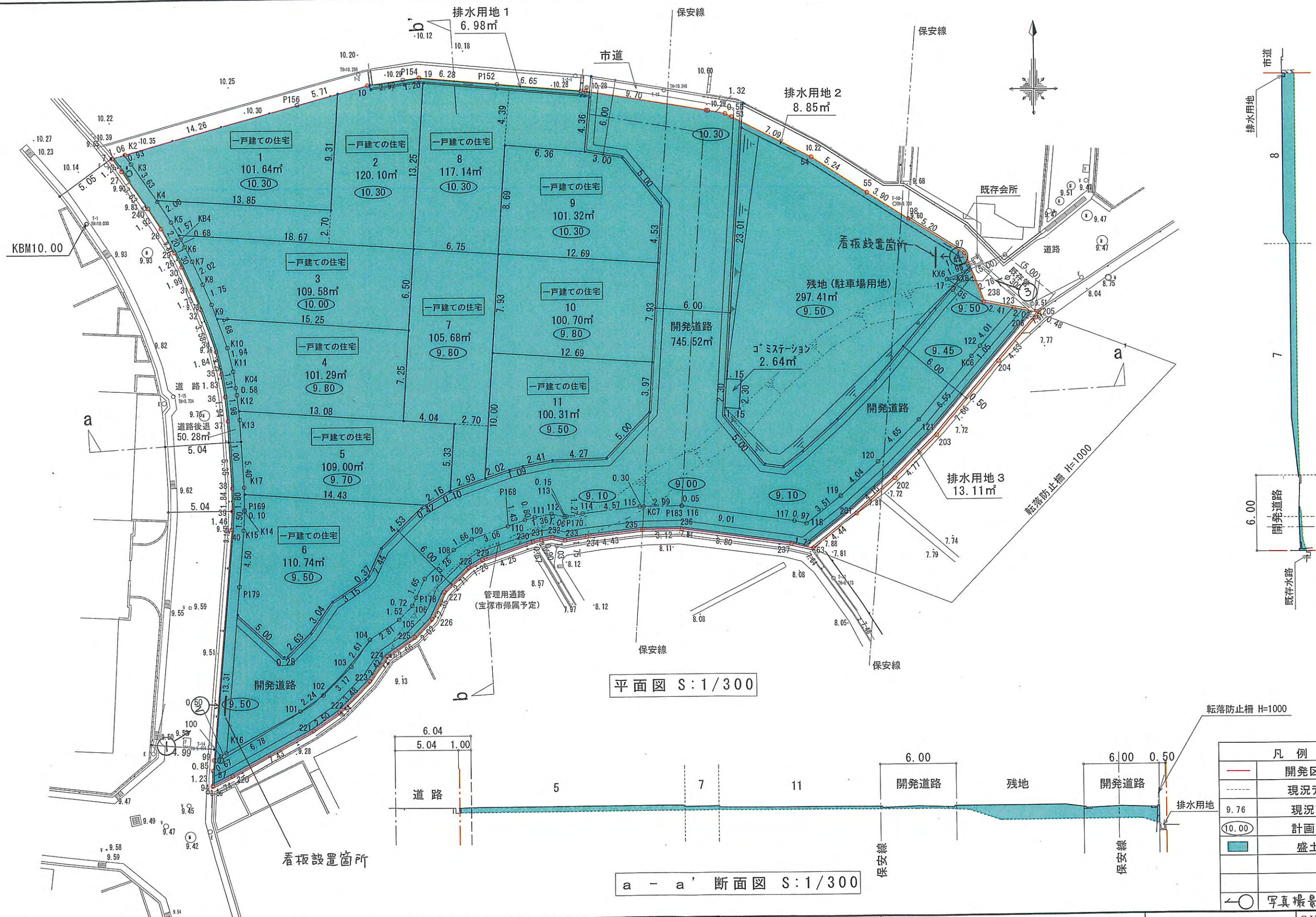
# 宝塚市地図情報 -



印刷日時 : 2014/05/02 19:49

Copyright© Takarazuka city All rights reserved.






平面図 S:1/300

a - a' 断面図 S:1/300

b - b' 断面図 S:1/300

凡例		備考
— (Red)	開発区域	
- - - (Black)	現況ライン	
9.76	現況高	
10.00	計画高	
■ (Blue)	盛土	
←○	写真撮影方向	


**株式会社 矢野工務設計事務所**  
 〒665-0034 宝塚市小林4丁目7番69号 TEL 0797-71-6054  
 FAX 0797-72-4254

工事名 (所在) 宝塚市口谷東1丁目  
 図名 造成計画図

一級建築士, 大臣登録79782号  
 土地家屋調査士, 神戸1432号  
**矢野 恒男**

CHECK	DATE
DRAW	NO.
SCALE	/
1/300	

# 宝塚市口谷東1丁目



NO. 1



NO. 2

# 宝塚市口谷東1丁目



NO. 3

**開発構想のお知らせ**

開発構想の名称 宝塚市口谷東1丁目 分譲計画	土地利用構想図 	説明の方法
開発事業区域の位置 宝塚市口谷東1丁目51番、52番		備考
開発事業区域の面積 2236.78 m <sup>2</sup>		
予定される建築物 用途: 一戸建ての住宅 住戸数: 11戸 階数: 地上2~3階(未定)/地下0階 高さ: 未定(10.00 m以下)		
造成工事の有無: 造成工事有り 着工予定時期: 平成27年8月頃		
標識設置届提出日 平成27年 3月 3日 特定開発事業計画報告書提出日 平成 年 月 日 開発協定締結日 平成 年 月 日		
この標識は、宝塚市開発事業における協働のまちづくりの推進に関する条例第11条第1項の規定に基づき設置したものです。 開発事業者: 高田建設株式会社 代表取締役 高田 佳宏 連絡先: 株式会社 矢野工務設計事務所(担当: 渡辺・福田)。 電話: 0797-71-6054		

NO. 4