

令和 5 年 12 月 8 日  
西日本高速道路株式会社

報道関係者各位

## E2A 中国自動車道(吹田 JCT～神戸 JCT)のリニューアル工事 令和 6 年 1 月からの交通規制の日程をお知らせします

～E1A 新名神高速道路などへのう回やご利用時間の変更をお願いします～

NEXCO 西日本 関西支社(大阪府茨木市、支社長:安達 雅人)では、安全・安心・快適を未来につなげるため、高速道路の長寿命化に向けた「高速道路リニューアルプロジェクト」に取り組んでおり、令和 2 年度より E2A 中国自動車道(E2A 中国道)吹田ジャンクション(JCT)～神戸 JCT 間で大規模なリニューアル工事を行っております。

このたび、令和 6 年 1 月から実施予定の交通規制の詳細が決まりましたのでお知らせします。

宝塚インターチェンジ(IC)では、終日対面通行規制を実施し、一部の出入口では断続的に夜間閉鎖を行います。また、中国池田 IC～神戸 JCT 間では一部の区間で終日車線規制を行います。交通規制期間中、朝夕を中心に渋滞が予測されておりますので、E1A 新名神高速道路(新名神)等へう回いただきますようお願いいたします。

高速道路をご利用のお客さまや沿道の皆さまには、交通規制に伴う渋滞やう回によりご不便、ご迷惑をおかけいたしますが、引続きご理解とご協力をお願いいたします。

なお、本件は令和 5 年 7 月 19 日の「[E2A 中国自動車道\(吹田 JCT～神戸 JCT\)のリニューアル工事 令和 5 年 8 月の交通規制の日程](#)」でお知らせすることとしていた内容です。

また、当該交通規制は 2 月以降も継続します。今後、新たに実施する交通規制の詳細につきましては、決まり次第順次お知らせします。

# 1. 交通規制の内容

## (1) 区間、交通規制の形態および期間



番号	規制形態 規制箇所	令和5年					令和6年					内容		
		12月	1月	2月	3月	4月	5月	12月	1月	2月	3月		4月	5月
①	<b>夜間一部閉鎖</b> <b>終日対面通行規制</b> <b>宝塚IC</b> 宝塚ICはご利用いただけます	12/13(水) 実施予定	年末年始	1/10(水) 開始予定	断続的に8夜間	4月下旬解除予定	GW	12/14(木) 朝 解除目標						夜間一部閉鎖 令和6年1月10日(水) 令和6年1月30日(火)・31日(水)・2月1日(木) 令和6年3月11日(月)・13日(水)・15日(金) 令和6年4月下旬 夜21:00～翌5:00 <日にちごとに一部閉鎖する出入口が異なります。(詳細は後述)>
②	<b>終日車線規制</b> <b>中国池田IC⇄宝塚IC</b>		1/8(月) 開始予定		4月下旬解除予定		12/22(金) 朝 解除目標					5月上旬開始予定	終日車線規制 実施中～令和6年度上半期まで予定 (年末年始・GW・お盆は車線規制解除) ※令和6年5月以降も実施 (中国池田IC出口ランプ部を除く)	
③	<b>終日車線規制(一部区間)</b> <b>宝塚IC⇄神戸JCT</b>		1/9(火) 開始予定		4月下旬解除予定		12/22(金) 解除目標						終日車線規制 実施中 (年末年始・GW・お盆は車線規制解除 (一部規制を除く)) ※令和6年5月以降も実施	

注) 終日車線規制は土日祝日を含めて昼夜連続で交通規制を行います。

注) 天候等により交通規制の時間帯、期間を変更する場合があります。

注) 吹田 JCT～神戸 JCT 間では、上記以外にも交通規制を行う場合があります。

注) 宝塚 IC～神戸 JCT 間の車線規制については、年末年始・GW・お盆も一部車線規制を継続いたします。

(詳細は(3)宝塚 IC～神戸 JCT 間の交通混雑期(年末年始・GW・お盆)の規制計画 参照)

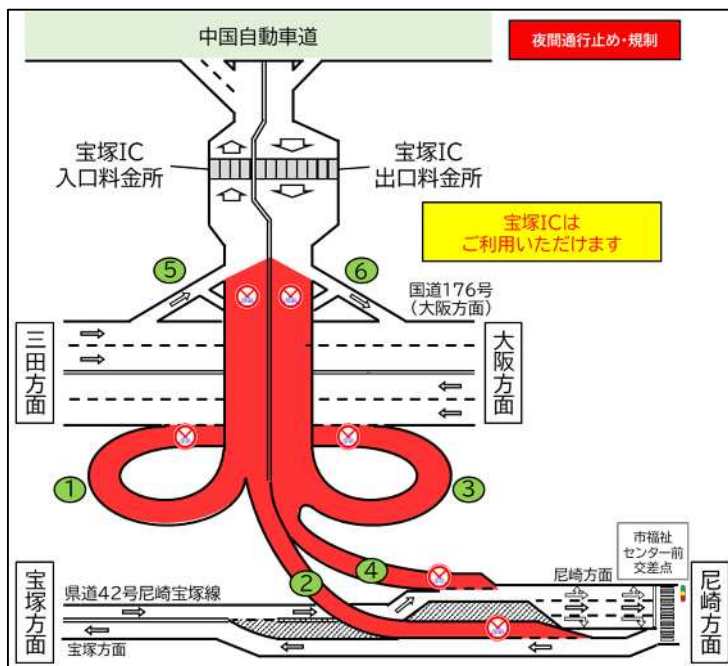
注) 4月下旬頃に予定している宝塚 IC 夜間一部閉鎖については、詳細が決まり次第別途お知らせいたします。

<宝塚 IC 出入口 夜間閉鎖>

1.	規制箇所：	E2A 中国自動車道 宝塚 IC (一部の出入口) ※宝塚 IC はご利用いただけます
2.	期間：	令和 6 年 1 月 10 日 (水) ※予備日：令和 6 年 1 月 11 日 (木)・12 日 (金) 令和 6 年 1 月 30 日 (火)・31 日 (水)・2 月 1 日 (木) ※予備日：令和 6 年 2 月 2 日 (金)・3 日 (土) 令和 6 年 3 月 11 日 (月)・13 日 (水)・15 日 (金) ※予備日：令和 6 年 3 月 12 日 (火)・14 日 (木)・16 日 (土) 令和 6 年 4 月下旬頃 (詳細が決まり次第別途お知らせします) 夜 21 時から翌朝 5 時まで (8 時間)
3.	規制方式：	夜間閉鎖

規制種別	規制箇所	時間	2024年1月						
			月	火	水	木	金	土	日
夜間閉鎖	E2A 中国道 宝塚IC 出入口 (一部)  宝塚ICは ご利用いただけます	夜21時 ～ 翌朝5時	8	9	10	11	12	13	14
					1	予備日	予備日		
			22	23	24	25	26	27	28
			29	30	31				
				2	3				
			2024年2月						
			29	30	31	1	2	3	4
						3	予備日	予備日	
			5	6	7	8	9	10	11
			2024年3月						
			4	5	6	7	8	9	10
			11	12	13	14	15	16	17
	3	予備日	3	予備日	2	予備日			

1 令和 6 年 1 月 10 日 (水) の閉鎖箇所

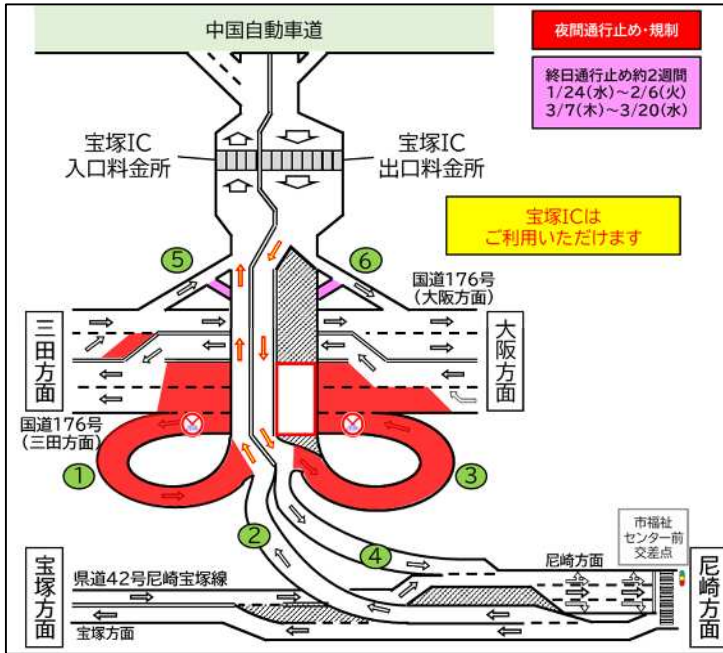


- 【夜 21 時～翌 5 時まで閉鎖する入口】
- ① 国道 176 号 (大阪方面) からの入口
  - ② 県道 42 号尼崎宝塚線 (尼崎方面) からの入口
- 【夜 21 時～翌 5 時まで閉鎖する出口】
- ③ 国道 176 号 (三田方面) への出口
  - ④ 県道 42 号尼崎宝塚線 (尼崎方面) への出口
- 【利用可能な入口】
- ⑤ 国道 176 号 (三田方面) からの入口
- 【利用可能な出口】
- ⑥ 国道 176 号 (大阪方面) への出口

注) 夜間閉鎖実施時間帯は、国道 176 号、県道 142 号、市道宝塚池田線、および県道 42 号へのう回にご協力くださいますようお願いいたします。(2. う回路案内 (2) 参照)



2 令和6年1月30(火)及び3月15日(金)の閉鎖箇所

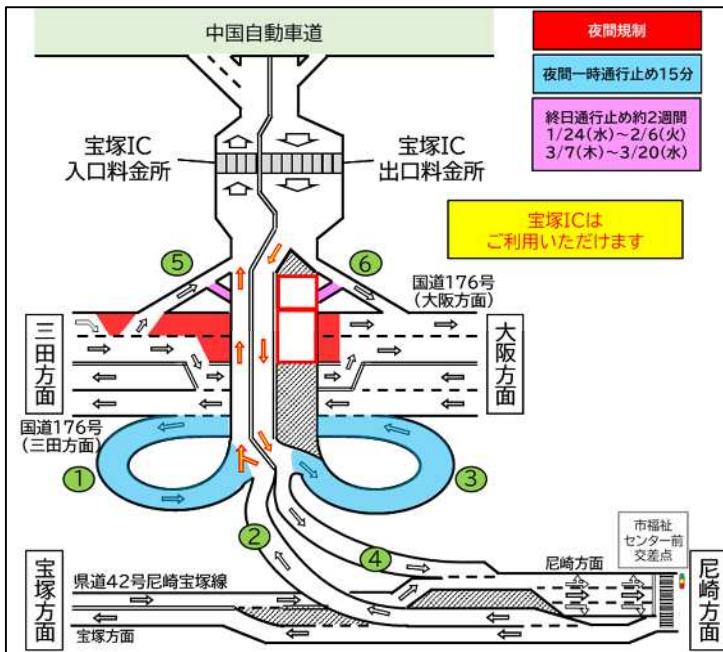


- 【夜 21 時～翌 5 時まで閉鎖する入口】
- ① 国道 176 号 (大阪方面) からの入口
- 【夜 21 時～翌 5 時まで閉鎖する出口】
- ③ 国道 176 号 (三田方面) への出口
- 【利用可能な入口】
- ② 県道 42 号尼崎宝塚線 (尼崎方面)
  - ⑤ 国道 176 号 (三田方面) からの入口
- 【利用可能な出口】
- ④ 県道 42 号尼崎宝塚線 (尼崎方面) への出口
  - ⑥ 国道 176 号 (大阪方面) への出口

注) 夜間閉鎖実施時間帯は、国道 176 号、県道 142 号、市道宝塚池田線、および県道 42 号へのう回にご協力くださいますようお願いいたします。(2. う回路案内 (3) 参照)

注) 夜間閉鎖実施時間帯は、国道 176 号で対面通行規制も実施します (夜 21 時～翌朝 5 時)。

3 令和6年1月31(水)、2月1日(木)、3月11日(月)及び3月13日(水)の閉鎖箇所



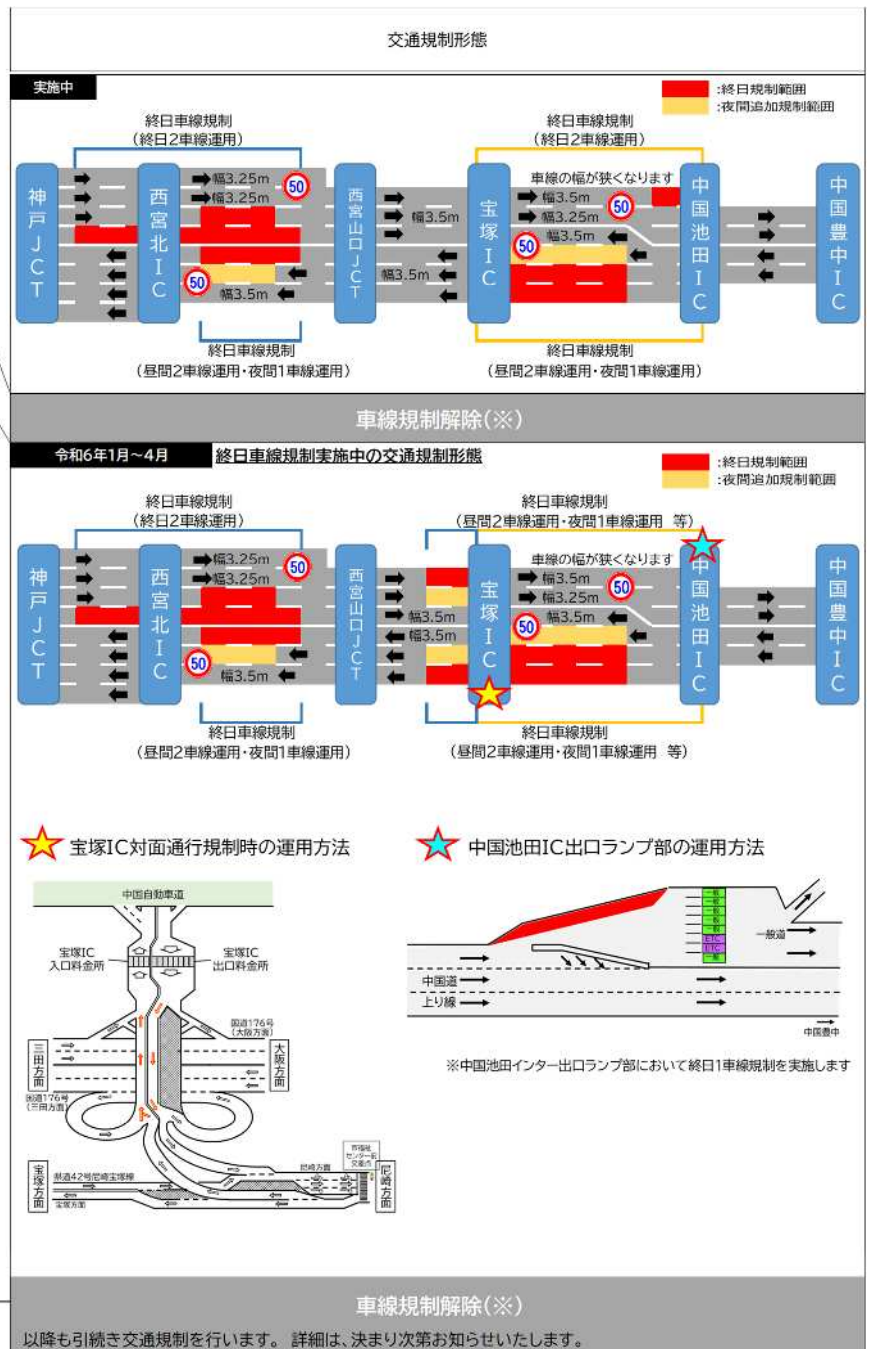
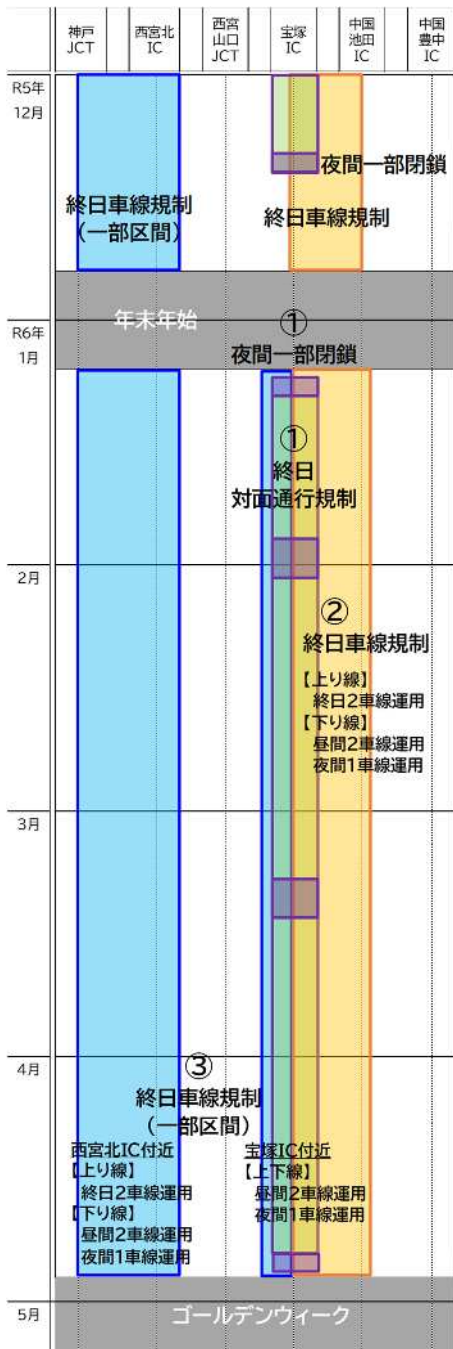
- 【夜 22 時頃及び翌 2 時 30 分頃に 15 分程度閉鎖する入口】
- ① 国道 176 号 (大阪方面) からの入口
- 【夜 22 時頃及び翌 2 時 30 分頃に 15 分程度閉鎖する出口】
- ③ 国道 176 号 (三田方面) への出口
- 【利用可能な入口】
- ⑤ 国道 176 号 (三田方面) からの入口
  - ② 県道 42 号尼崎宝塚線 (尼崎方面) からの入口
- 【利用可能な出口】
- ④ 県道 42 号尼崎宝塚線 (尼崎方面) への出口
  - ⑥ 国道 176 号 (大阪方面) への出口

注) 国道 176 号で対面通行規制も実施します (夜 21 時～翌朝 5 時)。

また、工事用大型車両の通行時、一時的に国道 176 号を通行止めにし (夜 22 時～22 時 30 分頃、翌 2 時 30 分～3 時頃)。一時的に通行止めする時間は、国道 176 号への出入口 (上図①③) も併せてランプ通行止めにし。

国道 176 号通行止め時間中は、県道 142 号、市道宝塚池田線及び県道 42 号へのう回にご協力くださいますようお願いいたします。(2. う回路案内 (4) 参照)

## (2)期間ごとの交通規制形態



注) 終日車線規制区間の一部では、車線幅が縮小され最高速度が 50km/hとなりますので、速度や車間距離に注意して安全な走行をお願いします。なお、交通混雑期(年末年始・GW・お盆)は一部を除き一時的に車線規制を撤去いたしますが、車線幅の縮小並びに速度規制(最高速度 50km/h)は継続します。

注) 吹田 JCT~神戸 JCT 間では、上記以外にも交通規制を行う場合があります。

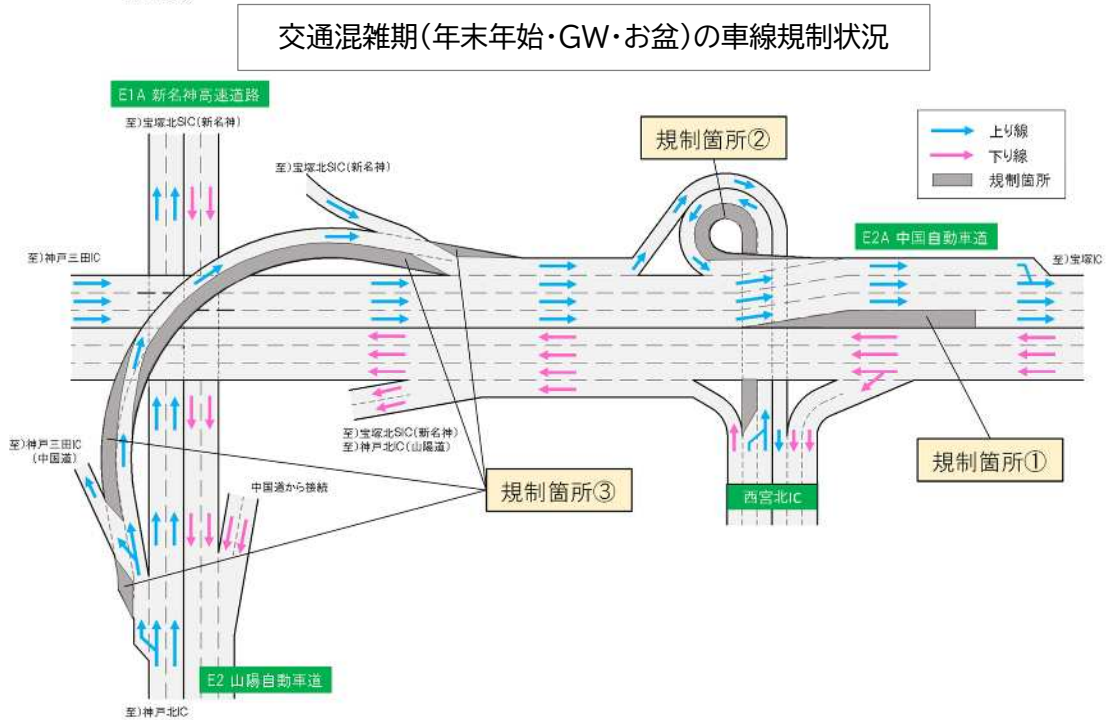
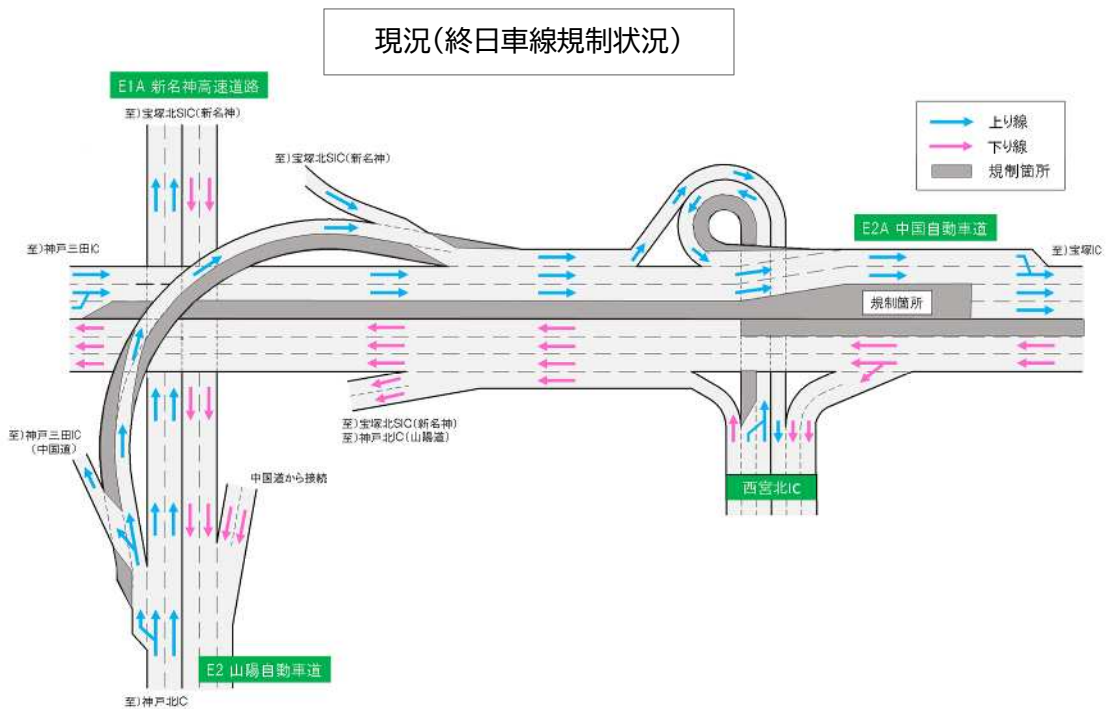
注) 宝塚 IC~神戸 JCT 間の車線規制については、年末年始・GW・お盆も一部車線規制を継続いたします。  
(詳細は(3)宝塚 IC~神戸 JCT 間の交通混雑期(年末年始・GW・お盆)の規制計画 参照)

### (3)宝塚 IC～神戸 JCT 間の交通混雑期(年末年始・GW・お盆)の規制計画

神戸 JCT 及び西宮北 IC から中国自動車道本線合流部付近にかけて、交通混雑期間中も一部の車線規制を継続実施いたします。ご利用の際は、走行速度、車間距離に注意して安全な走行をお願いします。

- ・中国道(上り線)西宮北 IC 付近は車線規制に伴い、通行帯が3車線となります(規制箇所①)。
- ・西宮北 IC オンランプ(大阪方面)は車線規制に伴い、通行帯が1車線となります(規制箇所②)。
- ・山陽道(上り線)から中国道(上り線)へ接続するランプは車線規制に伴い、通行帯が1車線となります(規制箇所③)。

ご出発の際は最新の交通情報をご確認のうえ、時間に余裕をもってご出発ください。





#### (4)一般道の交通規制

E2A 中国道の交通規制期間以外も含めて、高速道路の高架下では足場設置・解体や、新設の桁・床版の組立作業、橋梁橋脚の耐震補強工事を行っています。これに伴い、安全確保のため、E2A 中国道と交差・平行する国道、府道、市道で夜間通行止め等の交通規制を行っています。一般道の交通規制の箇所や時期、う回経路につきましては、「中国道リニューアル工事専用 WEB サイト」に掲載しておりますのでご確認ください。



#### 一般道路の交通規制情報

リニューアル工事に伴い、中国道と交差・近接する一般道路を**夜間帯**において**交通規制(車線規制・通行止め)**を行います。

近隣にお住いの方や、特殊車両の運行の方はこちらをご確認ください。

交通規制の場所・日程などを掲載しています。

※主な路線：国道176号、大阪府道2号、10号、43号 他

詳しくはこちら >

## 2. う回案内

### (1) 終日車線規制実施中のう回路

交通規制期間中は、周辺の高速道路や一般道において通常よりも大きな渋滞の発生が予測されますのでE1A 新名神高速道路(E1A 新名神)などへのう回やご利用時間の変更などにご協力ください。



主要う回路	E2A中国道 吹田JCT～神戸JCT間をご利用予定のお客さまは E1A 新名神などへのう回をお願いします。	
通常時 (中国道)		
【う回路】 (新名神)	<p>※通常時のルートに比べて、約23km走行距離が長くなります</p>	

注) E1A 新名神で、橋梁の建設工事のため高槻IC～茨木千提寺ICで夜間通行止めを行います。う回の際にはご注意くださいようお願いいたします。



## (2)宝塚 IC 出入口夜間一部閉鎖中(令和 6 年 1 月 10 日)のう回路

宝塚 IC 出入口の夜間一部閉鎖期間中は、下記のとおりう回にご協力くださいますようお願いいたします。

経路		距離	所要時間
高速道路	通常ルート	安倉中交差点 → 国道176号 → 宝塚IC入口	約1.0km 約2分
	う回路	安倉中交差点 → 県道142号(米谷毘陽尼崎線) → 安倉南3交差点 → 宝塚市道 → 金井町交差点 → 県道42号(尼宝線) → 小浜交差点 → 国道176号 → 宝塚IC入口	約4.0km 約10分



### (3)宝塚 IC 出入口夜間一部閉鎖中(令和 6 年 1 月 30 日、3 月 15 日)のう回路

宝塚 IC 出入口の夜間一部閉鎖期間中は、下記のとおりう回にご協力くださいますようお願いいたします。

経路		距離	所要時間
高速道路	通常ルート	安倉中交差点 → 国道176号 → 宝塚IC入口	約1.0km 約2分
	う回路	安倉中交差点 → 県道142号(米谷昆陽尼崎線) → 安倉南3交差点 → 宝塚市道 → 金井町交差点 → 県道42号(尼宝線) → 宝塚IC入口	約3.0km 約9分



注) 夜間一部閉鎖実施時間帯は、国道 176 号で対面通行規制も実施します(夜 21 時～翌朝 5 時)。

(4)国道 176 号夜間一時通行止め実施中(令和 6 年 1 月 31 日、2 月 1 日、3 月 11 日、3 月 13 日)のう回路

国道 176 号の夜間一時通行止め実施中は、下記のとおりう回にご協力くださいますようお願いいたします。

経路			距離	所要時間
大阪方面 一般道	通常ルート	鶴の荘交差点 → 国道176号 → 荒牧交差点	約2.2km	約4分
	う回路	鶴の荘交差点 → 小浜交差点 → 県道42号(尼宝線) → 金井町交差点 → 宝塚市道・伊丹市道 → 鴻池字三刈交差点 → 県道335号(中野中筋線) → 荒牧交差点	約4.6km	約12分
三田方面 一般道	通常ルート	安倉中交差点 → 国道176号 → 鶴の荘交差点	約1.3km	約3分
	う回路	安倉中交差点 → 県道142号(米谷昆陽尼崎線) → 安倉南3交差点 → 宝塚市道 → 金井町交差点 → 県道42号(尼宝線) → 鶴の荘交差点	約3.9km	約11分
高速道路	通常ルート	鶴の荘交差点 → 国道176号 → 宝塚IC入口	約0.8km	約1分
	う回路	鶴の荘交差点 → 小浜交差点 → 宝塚市道(逆瀬川米谷線) → 宝塚中学校前交差点 → 宝塚市道(川面稲野線) → 弥生町交差点 → 宝塚市道1404号 → 市福祉センター前交差点 → 県道42号(尼宝線) → 宝塚IC入口	約2.0km	約7分



注) 宝塚 IC 夜間一部閉鎖実施時間帯は、国道 176 号、県道 142 号、市道宝塚池田線及び県道 42 号へのう回にご協力くださいますようお願いいたします。(2. う回路案内 (2) 参照)



### 3. 新名神う回キャンペーン『みちトク迂回クーポン』

E1A 新名神へのう回にご協力いただいたお客さまに、専用アプリ『みちトク迂回クーポン』を用いたう回キャンペーンを行います。

う回の対象経路をご走行していただくと、専用アプリ内にポイントが貯まります。貯まったポイントは対象のサービスエリア(SA)・パーキングエリア(PA)でのお買い物の際にご利用いただけるクーポンに交換できます。1回のう回走行で一律 300 円分のポイントが貯まり、交通規制期間中はう回走行していただく度に毎回ポイントが貯まるお得なキャンペーンです。

**ポイントをためておトクに買い物!!**

# みちトク迂回クーポン

MICHITOKU UKAI COUPON



○新名神への「う回」にご協力いただいたお客さまに、1回（片道）のう回走行でポイントをプレゼント！  
交通規制期間中はう回走行していただく度に毎回ポイントが貯まります

※スマートフォンのGPS機能を使う計測となるので、走行前にアプリを立ち上げGPSをオンに設定ください。

<b>ポイント蓄積期間</b>	<b>実施中～令和6年度上半期まで</b>
	<small>※中国池田IC～神戸JCTの終日車線規制期間中のみ</small>
<b>クーポン利用期間</b>	<b>実施中～令和6年度末まで</b>

**初回ダウンロードで200ポイント(200円分)プレゼント中!**

さらにアンケートのご回答で400円分のポイントプレゼントいたします!

対象経路、対象SA・PA、専用アプリの利用方法などの詳細は

**中国道リニューアル**



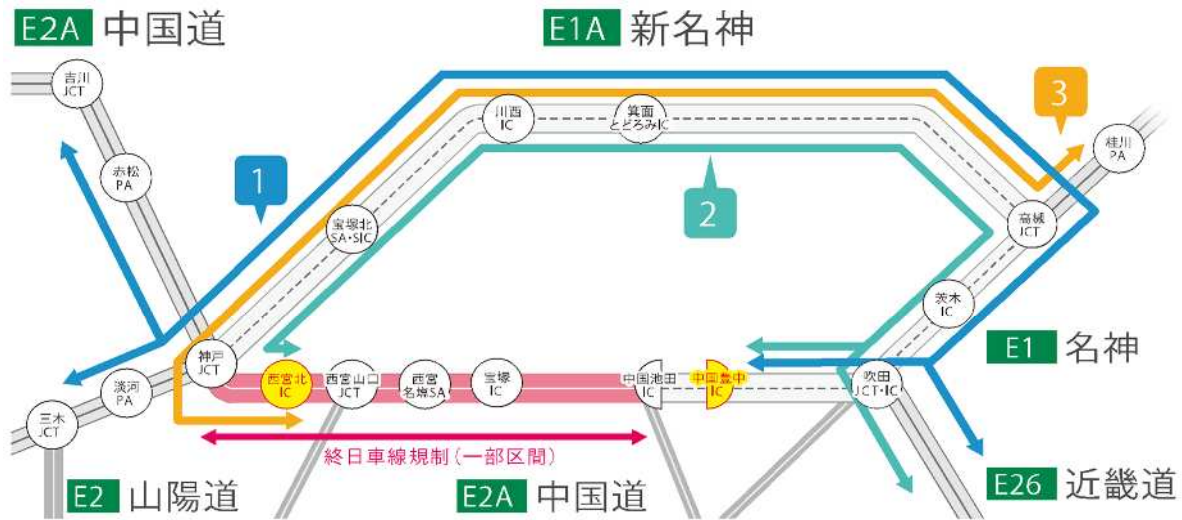
iOSの方はApp Storeから、Androidをご利用の方はGoogle Playからダウンロードしてご利用ください。

使い方はカンタン!

- 1 アプリをインストール
- 2 位置情報の利用許可計測ボタンをON
- 3 指定のう回ルートの走行で毎回ポイントゲット (一律 300円分ポイント付与)
- 4 ためたポイントをクーポンに交換 (使えるSA・PAが増えました)



<キャンペーン対象 IC および対象経路>



※神戸JCT以西⇨高槻JCT⇨(名神) 京都方面は対象外となります。 ※中国道 中国豊中IC⇨近畿道方面は対象外となります。

	発着地	経由地	発着地
1	神戸JCTより西側のIC	⇨ 新名神 ⇨ 高槻JCT ⇨	茨木IC、吹田IC、中国豊中ICおよび近畿道を経由するIC
2	【E2A】中国道 西宮北IC 【E1A】新名神 宝塚北SIC、川西IC、箕面とどろみIC	⇨ 新名神 ⇨ 高槻JCT ⇨	茨木IC、吹田IC、中国豊中ICおよび近畿道を経由するIC
3	【E2A】中国道 西宮北IC	⇨ 新名神 ⇨ 高槻JCT ⇨	高槻JCTより東側のIC

※①②③各ルートどののインターからでもご利用いただけます(新名神経由でう回の場合)。

- ※ 1 神戸 JCT より西側の IC⇨新名神⇨高槻 JCT⇨名神 京都方面 は対象外になります。
- ※ 2 3 中国道 中国豊中 IC⇨吹田 JCT・IC⇨近畿道方面 は対象外になります。

番号	規制形態 規制箇所	令和6年					内容
		12月	1月	2月	3月	4月	
①	夜間一部閉鎖 終日対面通行規制 宝塚IC	12/13(水)実施予定	12/14(木)朝 解除目標	1/10(水)開始予定	4月下旬解除予定	GW	夜間一部閉鎖 令和6年1月10日(水) 令和6年1月30日(火)・31日(水)・2月1日(木) 令和6年3月11日(月)・13日(水)・15日(金) 令和6年4月下旬 夜21:00~翌5:00 <日にちごとに一部閉鎖する出入口が異なります。(詳細は後述)>
②	終日車線規制 池田IC⇨宝塚IC		1/8(月)開始予定		4月下旬解除予定		終日車線規制 実施中～令和6年度上半期まで予定 (年末年始・GW・お盆は車線規制解除) ※令和6年5月以降も実施 (中国池田IC出口ランプ部を除く)
③	終日車線規制(一部区間) 宝塚IC⇨神戸IC		1/9(火)開始予定		4月下旬解除予定		終日車線規制 実施中 (年末年始・GW・お盆は車線規制解除 (一部規制を除く)) ※令和6年5月以降も実施
	クーポン獲得期間	対象	対象外	対象	対象	対象外	対象
	クーポン利用期間			対象			

※クーポン獲得対象外の具体的な期間についてはアプリ内でお知らせいたします。

<クーポンの利用対象 SA・PAについて>

貯まったポイントは下表のSA・PAでのお買い物で、割引クーポンとしてご利用いただけます。

★…ショッピングコーナー ◆…コンビニ

<b>E1</b> 名神	<b>E1A</b> 新名神	<b>E2</b> 山陽道	<b>E2A</b> 中国道
①草津PA(上・下)★◆ ②大津SA(上・下)★ ③桂川PA(上・下)★ ④吹田SA(上・下)★	●宝塚北SA(上・下)★	①淡河PA(上・下)◆ ②三木SA(上★◆・下★) ③権現湖PA(上・下)★ ④白鳥PA(上★・下◆)	①西宮名塩SA(上・下)★ ②赤松PA(上★・下★◆) ③社PA(上◆・下★)

※ショッピングコーナー・コンビニが対象。

※レストラン・フードコート・飲食店舗(券売機)・ガスステーションは対象外です。

※一度の支払いで使用できるクーポンは1枚限りです。

※お買い上げ金額の合計がクーポンの割引額未満の場合、クーポンはご利用できません。

※くじ、はがき等の金券類、たばこ及び新聞、雑誌などの法律で割引販売が禁止されている商品については対象外です。

#### 4. 渋滞予測

交通規制区間周辺の高速道路および一般道では、時間帯により通常よりも大きな渋滞の発生が予測され、所要時間が多くかかることが見込まれます。事前に最新の交通情報をご確認のうえ、時間に余裕をもってお出かけください。またE1A 新名神などへのう回やご利用時間の変更などにご協力ください。





# 渋滞が予測される高速道路区間

<p>交通規</p> <p>制形態</p>		<p>期</p> <p>間</p>	<p>令和6年1月上旬～</p> <p style="text-align: right;">4月下旬</p> <p>※最も渋滞が多く見込まれる時期</p>
-----------------------	--	-------------------	--

## 高速道路 (休日)

### 中国池田IC～宝塚IC (ICの交通規制を含む)

### 宝塚IC～神戸JCT(一部区間)

**終日車線規制**

○予測渋滞長

- 最大5km未満
- 最大5km以上10km未満
- 最大10km以上

○渋滞発生予測時間帯

<p><b>1</b> E2A 中国道 上り 宝塚IC</p> <p>時刻: 0 2 4 6 8 10 12 14 16 18 20 22</p>	<p><b>2</b> E2A 中国道 上り 西宮北IC</p> <p>時刻: 0 2 4 6 8 10 12 14 16 18 20 22</p>	<p><b>3</b> E2A 中国道 下り 西宮山口JCT</p> <p>時刻: 0 2 4 6 8 10 12 14 16 18 20 22</p>
<p><b>4</b> 3 阪神高速神戸線 上り 摩耶</p> <p>時刻: 0 2 4 6 8 10 12 14 16 18 20 22</p>	<p><b>5</b> 3 阪神高速神戸線 下り 摩耶</p> <p>時刻: 0 2 4 6 8 10 12 14 16 18 20 22</p>	<p><b>6</b> 13 阪神高速東大阪線 下り 高井田</p> <p>時刻: 0 2 4 6 8 10 12 14 16 18 20 22</p>
<p><b>7</b> 13 阪神高速東大阪線 上り 高井田</p> <p>時刻: 0 2 4 6 8 10 12 14 16 18 20 22</p>	<p><b>8</b> E2 山陽道 上り 神戸JCT</p> <p>時刻: 0 2 4 6 8 10 12 14 16 18 20 22</p>	

〈図の読み方〉 ① 中国道 宝塚ICを先頭に16時台から17時台まで5km未満の渋滞が予測されます。



通常よりも混雑が予測される一般道




※上図の渋滞予測は、E2A 中国道 中国池田 IC～神戸 JCT の交通規制により影響が予測される一般道の主な渋滞を示したものであり、それ以外の要因による渋滞は表示していません。

## 5. 中国道リニューアル工事専用 WEB サイト

「中国道リニューアル工事専用 WEB サイト」において、渋滞予測やう回路特、う回キャンペーン、リアルタイムの所要時間(みちトク交通ナビ)、工事内容、工事の進捗などを提供してまいりますので、お出かけの際は、最新情報をご確認の上、E1A 新名神などへのう回やご利用時間の変更などにご協力ください。

< 中国道リニューアル工事専用 WEB サイト >

URL: [https://kansai-renewal.com/2021\\_chugoku/](https://kansai-renewal.com/2021_chugoku/)



QR コード

イメージ < 専用 WEB サイトバナー >



起用タレント: 芦田愛菜さん

< みちトク交通ナビ >

中国道及び新名神を対象に、リアルタイムの所要時間情報や前日までの実所要時間情報を提供します。

### リアルタイムの所要時間

神戸 JCT ↔ 吹田 JCT

ルート	所要時間
新名神~名神	33分 34分
中国道 (吹田JCT~神戸JCT)	21分 22分

※ルートによって別途通行料が必要になる場合があります。

**終日車線規制**  
(中国池田IC~宝塚IC、宝塚IC~神戸JCTの一部区間)

みちトクう回路特キャンペーン  
う回路特 アプリをインストールして指定のルートを走行するとポイントプレゼント!

### 前日までの実所要時間

神戸 JCT ↔ 吹田 JCT

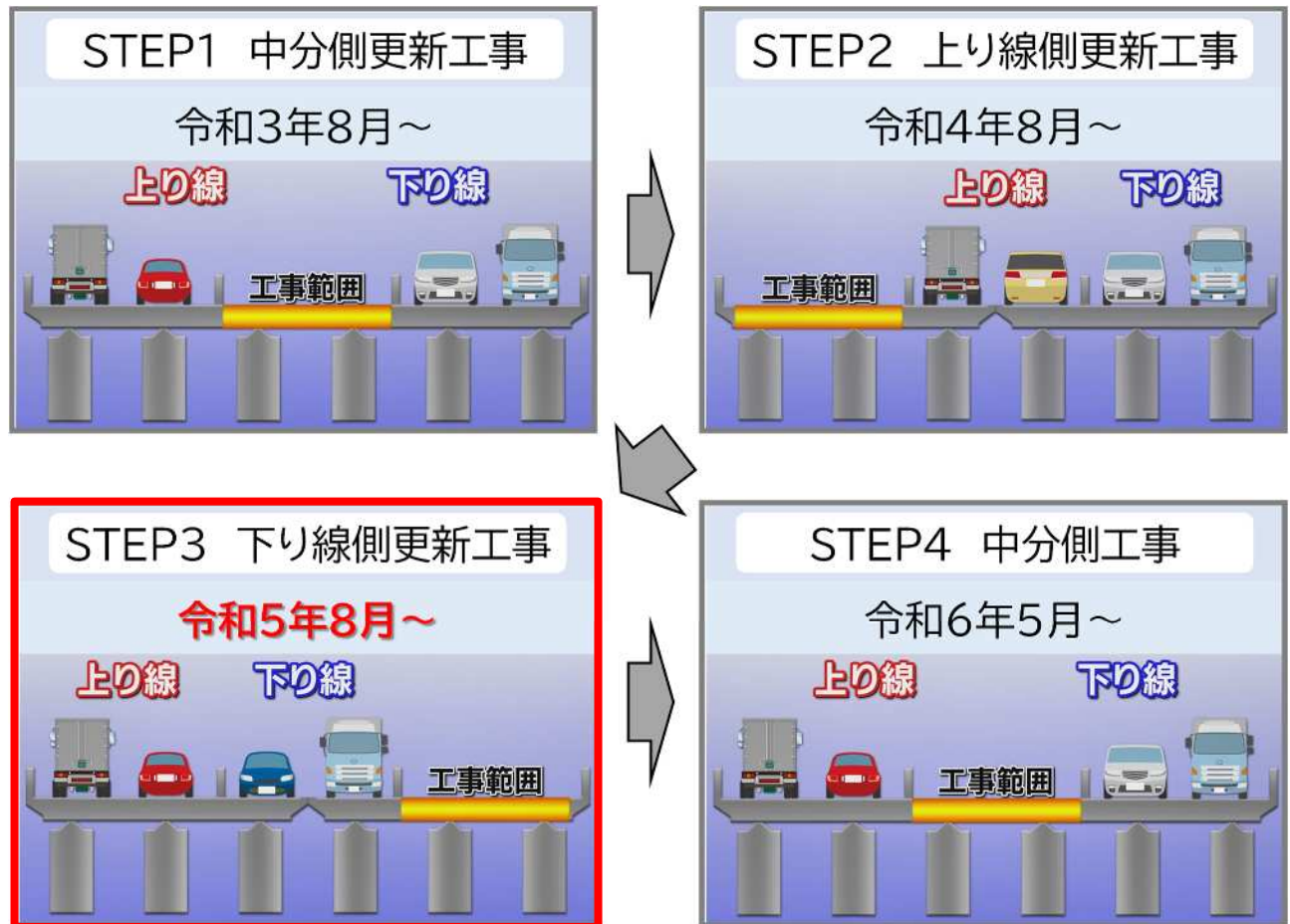
時間帯	西向き	東向き
0	33分	33分
1	33分	33分
2	33分	33分
3	33分	33分
4	33分	33分
5	33分	33分
6	33分	33分
7	33分	33分
8	34分	33分
9	40分	33分
10	37分	34分
11	33分	33分
12	33分	33分
13	33分	33分

## 6. 工事内容

(1) 中国池田 IC～宝塚 IC の工事内容

大規模更新	・橋梁部で老朽化した桁やコンクリート床版を、耐久性に優れた部材に取り替える工事を行います。<9 箇所で約 7,300 ㎡>
大規模修繕	・橋梁部でコンクリート床版の劣化を抑制するために、劣化の原因となる水が床版内にしみ込まないように高性能な床版防水工を行います。<9 箇所で約 8,500 ㎡>

施工イメージ



大規模更新状況(神田高架橋 架け替え)



大規模修繕状況(神田高架橋)

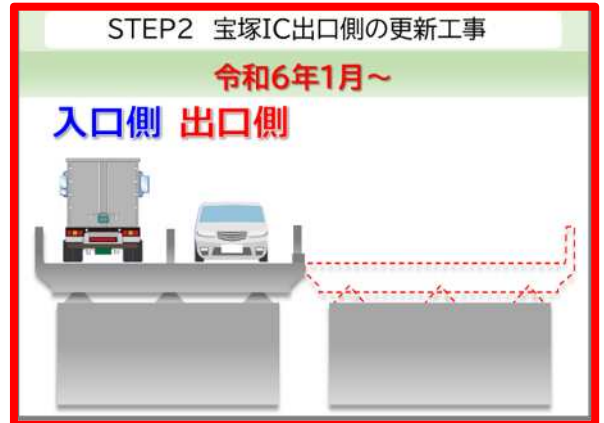
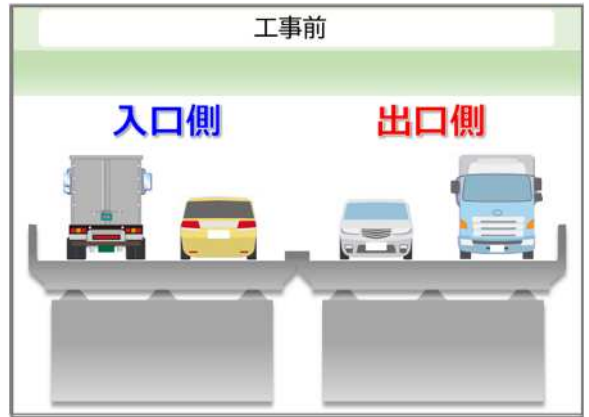
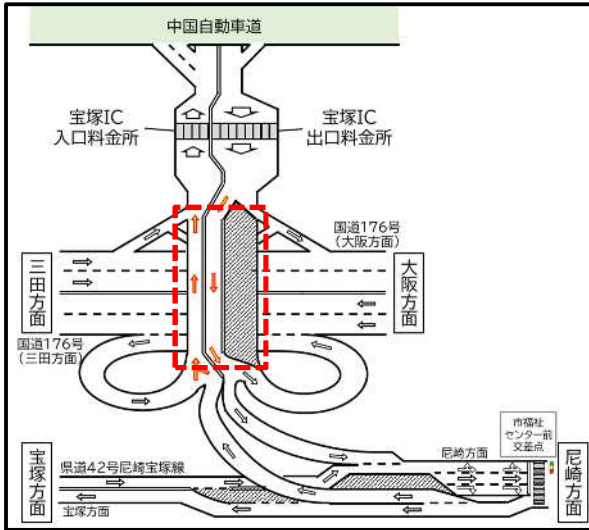




(2)宝塚 IC における工事内容

大規模更新	・橋梁部で老朽化した桁やコンクリート床版を、耐久性に優れた部材に取り替える工事を行います。<1箇所約 450㎡>
-------	--

施工イメージ



宝塚 IC の出入口上空には関西電力の高圧線が横過しており、クレーンによる施工に制限があることから、移動式多軸台車を用いて大ブロックで一括撤去・一括架設を行います。



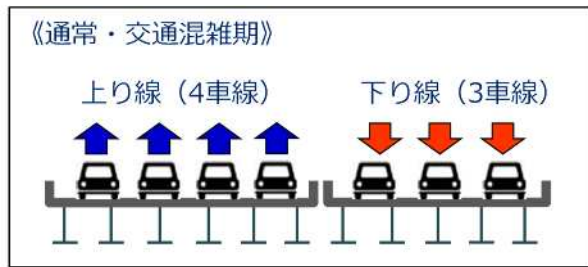


(3)宝塚IC～神戸JCTの工事内容

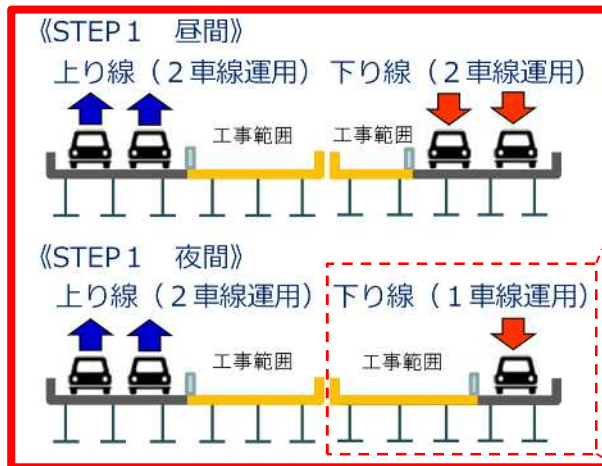
大規模更新	・橋梁部で老朽化したコンクリート床版を、耐久性に優れた部材に取り替える工事を行います。<2箇所で約2,000㎡(有馬川橋の全体数量)>
大規模修繕	・橋梁部でコンクリート床版の劣化を抑制するために、劣化の原因となる水が床版内にしみ込まないように高性能な床版防水工等を行います。<2箇所で約1,100㎡(有馬川橋の全体数量)>

<規制形態(有馬川橋)>

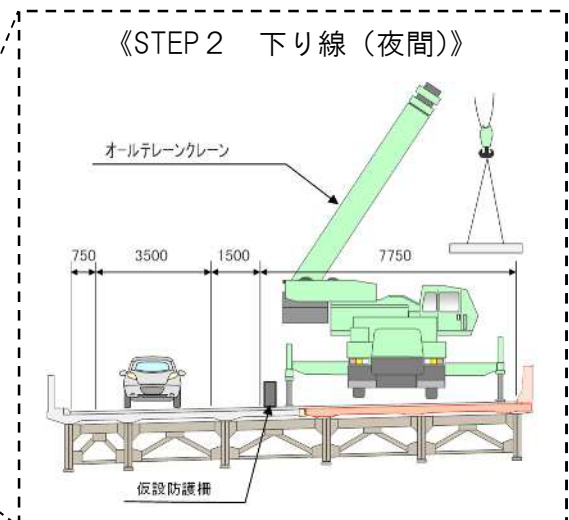
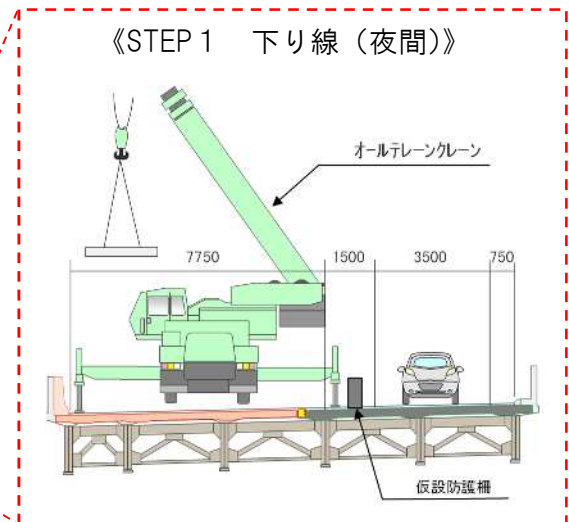
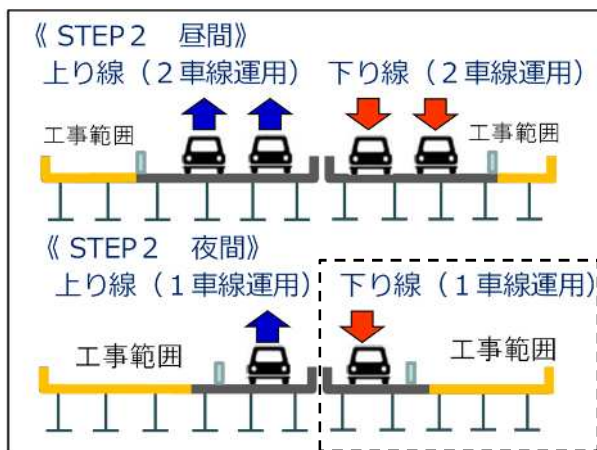
<クレーン車による橋の架け替えイメージ>



R5.2.8~



STEP1完了後



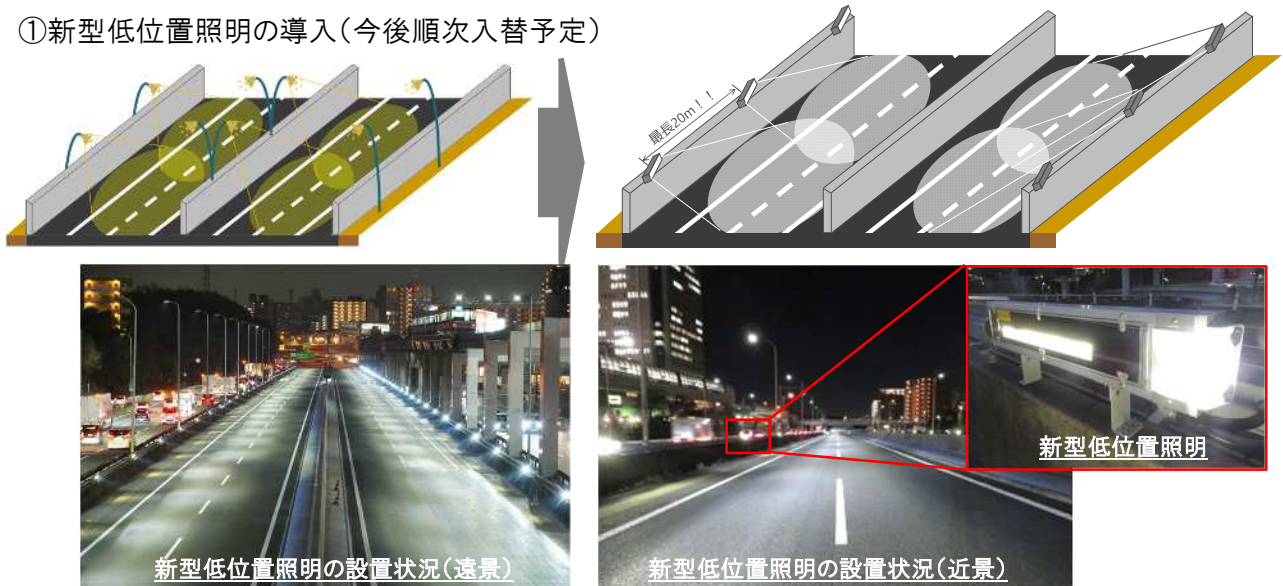
#### (4)吹田 JCT～中国池田 IC の工事内容

この区間では、設備リニューアルに伴う高速道路上での車線規制や、耐震補強に伴う一般道の交通規制を実施します。

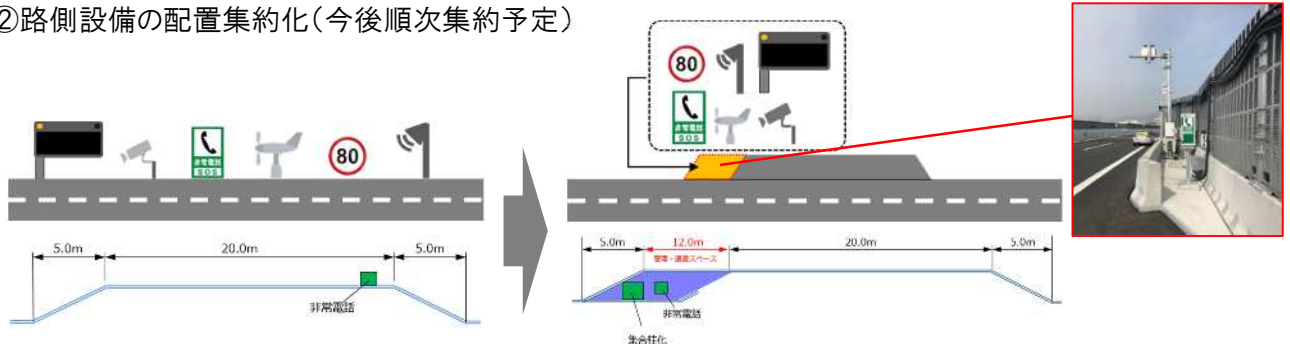
設備更新	<ul style="list-style-type: none"> <li>・第三者被害リスク抑制及びメンテナンス性向上のために、新型低位置照明を導入し順次入れ替えていきます。</li> <li>・路側設備(非常電話、可変式速度標識、情報板等)が点在しているため、非常駐車帯を大型化し、設備を順次集約します。</li> </ul>
耐震補強	<ul style="list-style-type: none"> <li>・架け替えた橋の耐震補強工事を行います。&lt;橋脚約 120 基&gt;</li> </ul>

#### 設備更新

##### ①新型低位置照明の導入(今後順次入替予定)

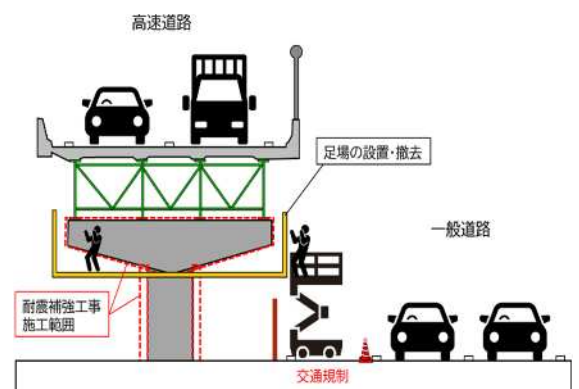


##### ②路側設備の配置集約化(今後順次集約予定)



#### 耐震補強

橋脚の耐震補強工事に伴い、安全確保のため、中国道と交差・平行する国道、府道、市道で夜間通行止め等の交通規制を行っています。一般道の交通規制の箇所や時期、う回経路につきましては、「中国道リニューアル工事専用 WEB サイト」に掲載しておりますのでご確認ください。



## 7. その他の情報入手方法

交通規制の内容について、「中国道リニューアル工事専用 WEB サイト」の他、横断幕・立看板・デジタルサイネージなどによって、順次お知らせします。

また、交通規制期間中は、下記のサイトや窓口などでも交通情報をご案内するとともに、道路上の情報板などで交通情報の提供や安全に走行いただくための注意の呼びかけを行います。高速道路を走行される際は、これらの情報を活用し、安全に走行していただきますようお願いいたします。なお、自動車走行中のドライバーの携帯電話の使用は法律で禁止されています。ご利用の際は SA・PA にてお願いします。

### 1) NEXCO 西日本公式 WEB サイト

通行料金など高速道路に関する各種情報をご確認いただけます。

URL: <https://www.w-nexco.co.jp/>



### 2) 日本道路交通情報センターの道路交通情報

道路交通情報 Now! や電話で道路交通情報をご確認いただけます。

URL: <https://www.jartic.or.jp/>

電話番号 全国統一番号 050-3369-6666 (携帯短縮ダイヤル「#8011」)

### 3) i-Highway (アイハイウェイ)

全国の高速道路交通情報をマップや文字でご確認いただけます。

URL: <https://ihighway.jp/>



### 4) NEXCO 西日本 関西支社専用 X (旧 Twitter)

工事に関する情報や進捗状況を不定期に発信しております。

アカウント: w\_nexco\_kansai

URL: [https://twitter.com/w\\_nexco\\_kansai](https://twitter.com/w_nexco_kansai)



### 5) 関西圏高速道路リニューアルプロジェクト WEB サイト

NEXCO 西日本が管轄する関西圏の高速道路、ならびに阪神高速の高速道路を対象に、リニューアル工事箇所を一覧でご覧いただけます。

URL: <https://kansai-renewal.com/>





## 8. お客さまからのお問い合わせ

### ●通行料金等に関するお問い合わせ

NEXCO西日本 お客様センター(年中無休・24 時間)



0120-924863 (クルマでおでかけ 24 時間ハローさん)

※IP電話等一部のフリーダイヤルがご利用できない場合があります。

その場合は、06-6876-9031 (通話料有料)

電話のお掛け間違いが大変多くなっています。上記以外の電話番号はございません。

電話番号をよくお確かめのうえ、お掛けください。

※工事の詳細情報に関するお問い合わせについては、担当部署をご案内する場合がございます。