

標識設置届

令和8年 5月 12日

(あて先) 宝塚市長

開発事業者

住所 伊丹市荒牧南3丁目4番15号

株式会社 ティ・エヌ・ケー

氏名 代表取締役 田中 弘章

(連絡先) 郵便番号 665-0022

住所 宝塚市野上1丁目2番7号

株式会社アアク設計

氏名 代表取締役 畑 淳一


電話 0797(71)0432

FAX 0797(71)5139

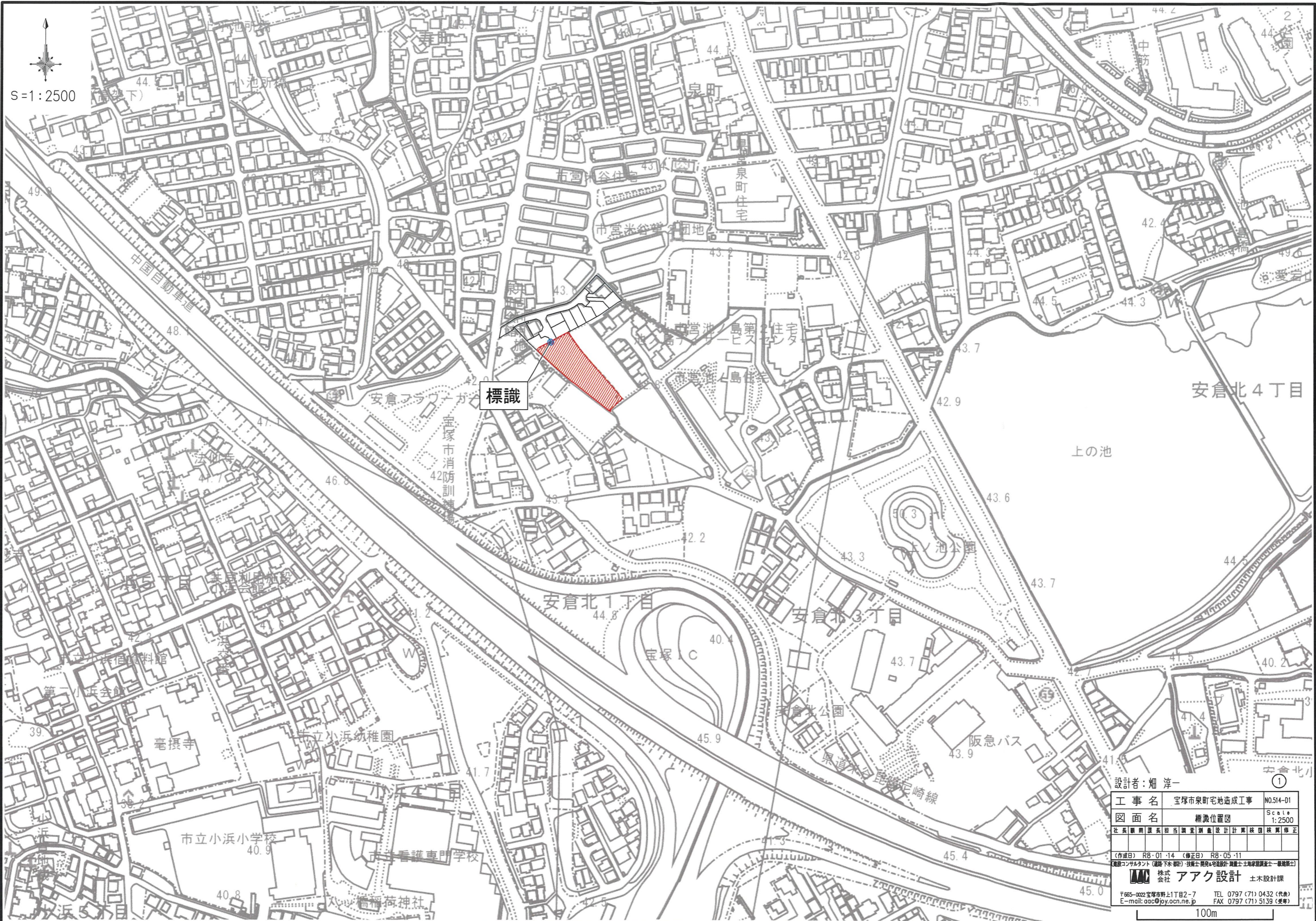
e-mail aac@joy.ocn.ne.jp

宝塚市開発事業における協働のまちづくりの推進に関する条例第11条第2項の規定により、標識を設置したので届け出ます。

開発構想届受付番号	第 7-734 号
開発構想の名称	宝塚市泉町宅地分譲計画
開発事業区域の位置	宝塚市 泉町16番
標識の設置日	令和 8 年 5 月 12 日
設置した標識の数	1 箇所

※受付処理欄	
受付年月日	
年 月 日	
受付番号	
第 号	

- (注意)
- 1 開発事業者の住所及び氏名は、法人にあつては主たる事務所の所在地、名称及び代表者の氏名を記入してください。
 - 2 ※印の欄は、記入しないでください。
 - 3 標識の設置箇所及び記載内容が判る写真を添付し、2部提出してください。



S=1:2500

標識

安倉北 4丁目

上の池

安倉北 1丁目

安倉北 3丁目

市立小浜小学校

設計者：畑 淳一

工事名	宝塚市泉町宅地造成工事	NO.514-D1
図面名	標識位置図	Scale 1:2500
社長 関 康 部長 田 中 副部長 山 本 設計 計算 校閲 棟 昇 修正		
(作成日) R8・01・14 (修正日) R8・05・11		
建設コンサルタント (建築下米・顧問)・技術士 関 康・宅地設計 関 康・土壌改良調査士 一級建築士		
株式会社 アーク設計 土木設計課		
〒655-0022 宝塚市野上1丁目2-7 TEL 0797 (71) 0432 (代表)		
E-mail: aac@py.ocn.ne.jp FAX 0797 (71) 5139 (受発)		

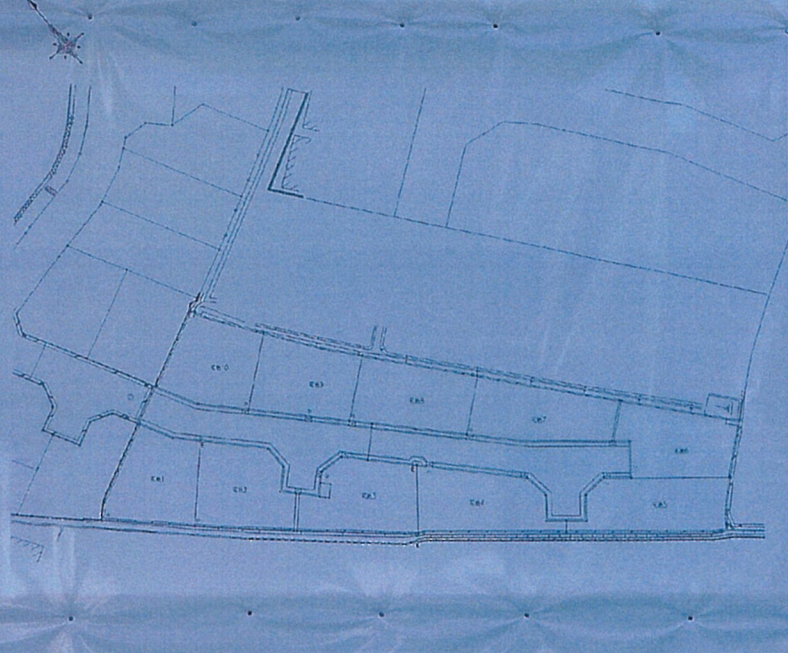
100m



開発構想のお知らせ

開発構想の名称
宝塚市泉町宅地分譲計画。
開発事業区域の所在
宝塚市泉町16番

土地利用構想図



説明の方法
令和8年5月頃より
戸別に説明する。

開	開発事業区域の面積：	1315.72 m ²		
	予定される建築物	用途：	戸建専用住宅	
発		住戸数：	9戸	
		階数：	地上 2階/地下 1階	
構		高さ：	8m	
	造成工事の有無	造成工事有り		
想	着工予定時期：	令和	8年	10月 1日
	標識設置届提出日	令和	8年	5月 12日
	特定開発事業計画報告書提出日	令和	年	月 日
	開発協定締結日	令和	年	月 日

備考

この標識は、宝塚市開発事業における協働のまちづくりの推進に関する条例第11条第1項の規定に基づき設置したものです。
 開発事業者：株式会社 ティ・エヌ・ケー 代表取締役 田中 弘章
 連絡先：株式会社 ティ・エヌ・ケー 担当：田中 かおる 電話：0727(81)7831