


標識設置届


(あて先) 宝塚市長	R8年5月29日
開発事業者	
	住所 埼玉県行田市持田3丁目2番17号
	氏名 (株)ファイブイズホーム 代表取締役 細井保雄
(連絡先)	郵便番号 565 - 0862
	住所 大阪府吹田市津雲台4丁目2番8号
	氏名 (株)wing 代表取締役 片岡亮
	電話 090 (2593) 6867
	FAX 06 (6155) 7699
	e-mail wingestate00213@outlook.jp
宝塚市開発事業における協働のまちづくりの推進に関する条例第11条第2項の規定により、標識を設置したので届け出ます。	

開発構想届受付番号	第 8-130 号
開発構想の名称	宝塚市中山五月台五丁目 3区画
開発事業区域の位置	宝塚市 中山五月台五丁目10番6、7
標識の設置日	令和8年5月27日
設置した標識の数	1 箇所

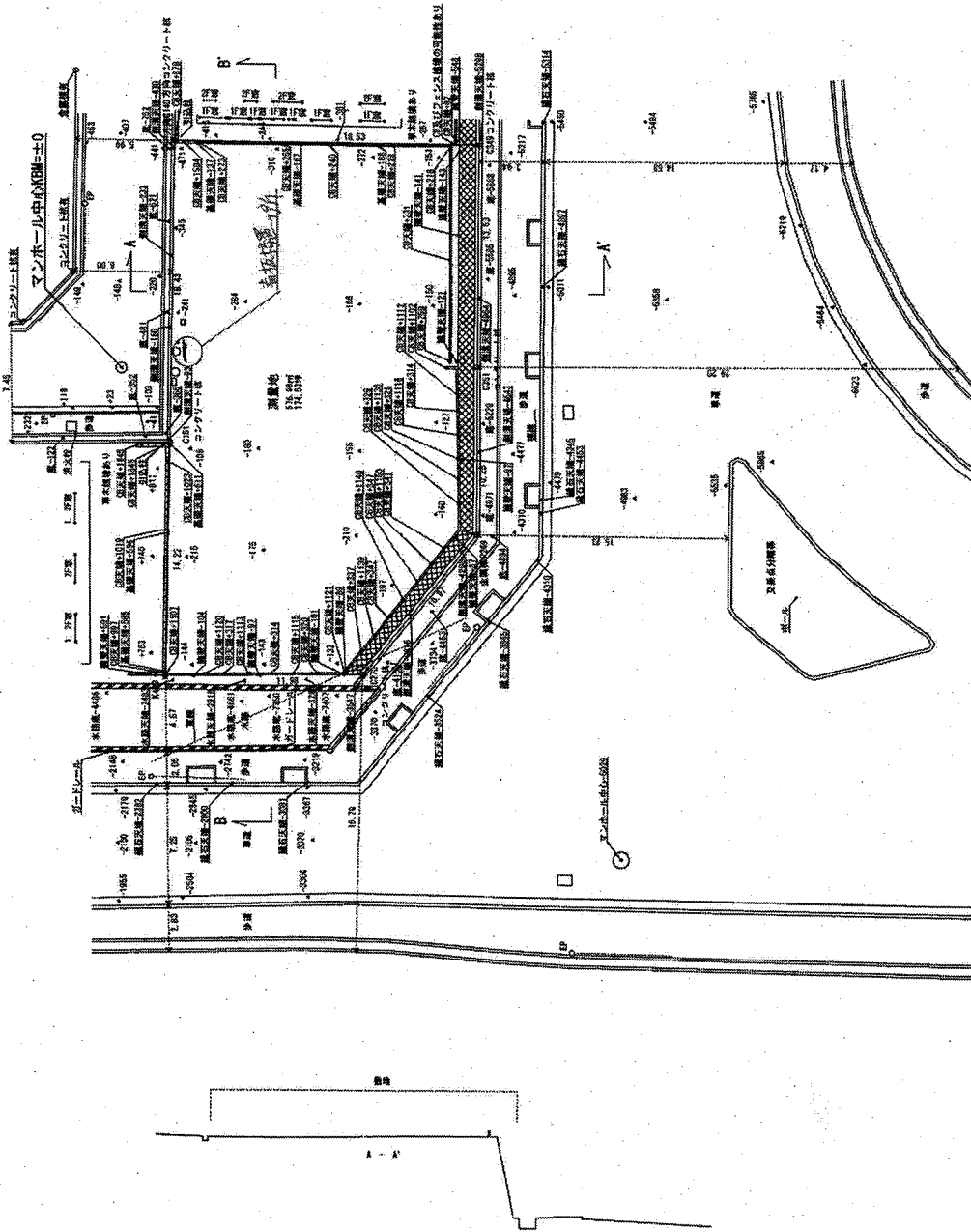
※受付処理欄	
受付年月日	
年月日	
受付番号	
第 号	

- (注意) 1 開発事業者の住所及び氏名は、法人にあつては主たる事務所の所在地、名称及び代表者の氏名を記入してください。
 2 ※印の欄は、記入しないでください。
 3 標識の設置箇所及び記載内容が判る写真を添付し、2部提出してください。

宝塚市中山五丁目10番6、10番7 現況測量図



方位は弊社とその測量をあらわしており、他の測量を意図していません。



座標求積表

地番	測量地	Xn	Yn	(Xn+1 - Xn-1)Yn
C151		95.627	95.696	-1831.049584
K403		86.863	84.497	-1821.790970
G270		77.617	92.118	-853.841742
P289		77.594	103.092	661.953732
G351		84.038	111.082	1655.010718
G349		92.493	121.649	2798.413596
方向G140		107.042	110.168	345.266512
		造面積		1153.962262
		面積		576.281131
		地積		576.98
		登記簿面積		575.88㎡
		差		+1.10㎡

現地境界および建築物・工作物を基に測量・作図・求積しています。
 隣接地所有者との立ち会いを行っていません。
 立ち会い後の地積を証明するものではありません。
 測量後地積や境界線等について行先との協議は行っていません。

所在地	宝塚市中山五丁目10番6、10番7
図名	現況測量図
縮尺	1/300
測量年月日	令和8年5月1日
作成年月日	令和8年5月2日
作成者	合同会社木村測量事務所 <small>代表取締役 木村 正一 042-841-1111 事務所 宝塚市中山五丁目10番7-1 042-841-1111</small>





売物件
お気軽にお問い合わせください
リリス
RECRUITING
06-6846-7778

詳細な物件情報、フロアプラン、およびその他の重要な情報が記載された大きな案内板。

開発構想のお知らせ

開発構想の名称

宝塚市中山五丁目3区画

開発事業区域の位置

宝塚市中山五丁目10番6、7

開発区域の面積

576.98㎡

予定建築物

用途：一戸建住宅

住戸数：3件

階数：地上2階 地下0階

高さ：10m以下

盛土切土工事の有無

有り

工事着手予定時期：11月1日

標識設置届提出日

令和8年5月29日

特定開発事業計画報告書提出日

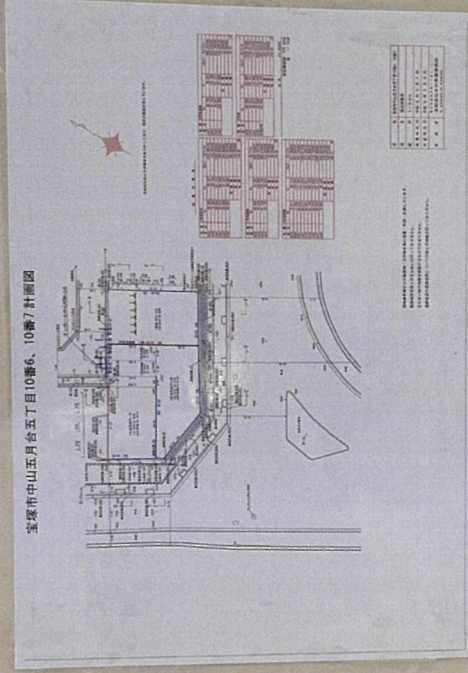
令和8年 月 日

開発協定締結日

令和8年 月 日

この標識は、宝塚市開発事業において協定の町づくりの推進に関する条例第11条第1項の規定に基づき設置したものです。
開発事業者株式会社フアライズホー

土地利用構想図



説明の方法

戸別訪問予定

説明時期

令和8年6月中旬予定

備考

連絡先：株式会社wing 担当：片岡 亮 電話：090-2593-6867